

## Programa de Ordenamiento Ecológico Regional Participativo de la Subcuenca del Alto Atoyac, Puebla-Tlaxcala

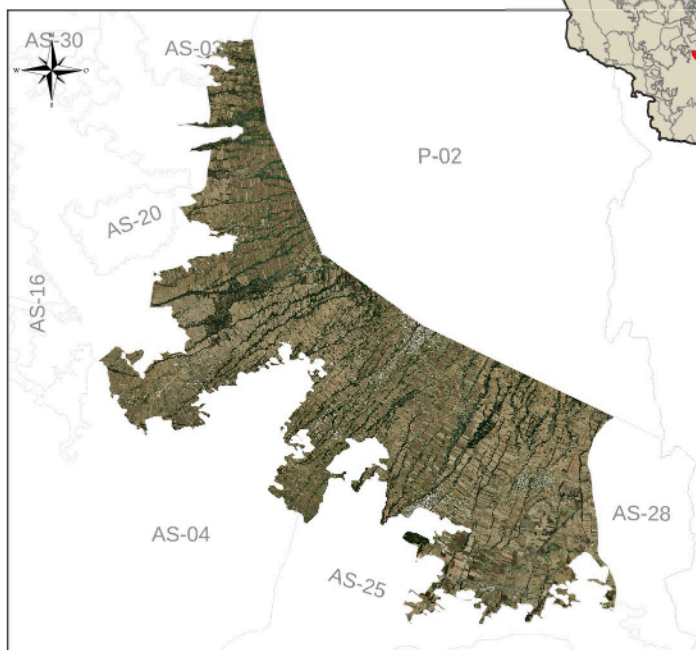
### UGA: AS-01

**NOMBRE UGA:** Santa María Xonacatepec



#### DESCRIPCIÓN DE LA UGA

Superficie UGA (Ha)	% Subcuenca	Población (hab)
14900.1	0.03	48818
Municipios Puebla	Municipios Tlaxcala	
2	7	
Coberturas	Hectáreas	%
Agricultura de temporal	13471.8	90.41
Agricultura de riego	0	0
Asentamiento humano	644.1	4.32
Bosque de Encino	784.3	5.26
Bosque de Oyamel	0	0
Bosque de Pino	0	0
Bosque de Pino-Encino	0	0
Bosque de Tascaté	0	0
Pastizal	0	0
Cuerpo de agua	0	0
Otros	0	0



Superficie objetivo de conservación (C) y restauración (R) de la UGA	
Vegetación primaria (C)	Vegetación secundaria (R)
10%	10%

**Política Ambiental:** Aprovechamiento Sustentable

LINEAMIENTO AMBIENTAL																						
L1	L2	L3	L4	L5	L6	L7	L8	L9	L10	L11											L21	

Superficie de la UGA vinculada al lineamiento ecológico																				
100%	100%	95%	100%	100%	100%	100%	100%	100%	100%											100%

Plazo de cumplimiento del lineamiento ecológico (años)																					
5	15	5	5	5	10	5	5	5	5	5											15

Lineamientos por uso de suelo	
Agricultura de Temporal: L2, L4, L11	Forestal: L1
Agricultura de Riego:	Industria: L10, L11
Asentamiento rural: L4, L8, L10	Infraestructura y servicios: L6
Asentamiento urbano: L7, L9, L10, L11	Minería: L5
Conservación: L2	Pecuario: L3, L4, L11
Ecoturismo: L21	Turismo convencional: L11

USOS DEL SUELO		
Compatibles	Condicionados	Incompatibles
Agricultura de temporal, Asentamiento rural, Conservación, Forestal, Infraestructura y equipamiento, Pecuario	Asentamiento urbano	Agricultura de riego, Ecoturismo, Industria, Minería, Turismo convencional

## Programa de Ordenamiento Ecológico Regional Participativo de la Subcuenca del Alto Atoyac, Puebla-Tlaxcala

### ESTRATEGIAS ECOLÓGICAS

#### Estrategias Generales

EG1, EG2, EG3, EG4, EG5, EG6, EG7, EG8, EG9, EG10, EG11, EG12, EG13, EG14, EG15, EG16, EG17, EG18, EG19, EG20, EG21, EG22, EG23, EG24, EG25, EG26, EG27, EG28, EG29, ECs1, ECs2, ECa1, ECa2, ECa3, ECa4, ECa5, ECa6, ECa7, ECa8

#### Estrategias Específicas

**Agricultura:**

**Asentamientos humanos:** EAh1, EAh2, EAh3, EAh4, EAh5, EAh6, EAh7, EAh8, EAh9

**Conservación:** ECon1, ECon2, ECon3, ECon4, ECon5, ECon6, ECon7, ECon8, ECon9, ECon10, ECon11, ECon12, ECon13

**Forestal:**

**Industria:**

**Infraestructura y servicios:** EInf1, EInf2, EInf3, EInf4

**Minería:**

**Pecuario:** EPe1, EPe2, EPe3

**Turismo:**

### CRITERIOS DE REGULACIÓN ECOLÓGICA

#### Criterios Generales

CG1, CG2, CG3, CG4, CG5, CG6, CG7, CG8, CG9, CG10, CG11, CG12, CG13, CG14, CG15, CG16, CG17, CG18, CG19, CG20, CG21, CG22, CG23, CG24, CG25, CG26, CG27, CG28, CG29, CG30, CG31, CG32, CG33, CG34, CG35, CG36, CG37, CG38, CG39, CG40, CG41, CG42, CG43 a CG51

#### Criterios Específicos

AT1, AT2, AT3, AT4, AT5, AT6, AT7, AT8, AT9, AT10, AT11, AT12, AT13, AT14, AT15, AT17, AT18, AT19

**Agricultura de Temporal:**

**Agricultura de Riego:**

**Asentamiento rural:** AHR1, AHR2, AHR3, AHR5, AHR6, AHR7, AHR8, AHR9, AHR10, AHR11, AHR12, AHR13, AHR14, AHR15, AHR16, AHR17, AHR18, AHR19, AHR20, AHR21, AHR22, AHR23, AHR24, AHR25, AHR26, AHR27, AHR28, AHR29, AHR30, AHR31, AHR32, AHR33, AHR34, AHR35, AHR36, AHR37

**Asentamiento urbano:** AHu01, AHu02, AHu03, AHu04, AHu05, AHu06, AHu07, AHu08, AHu09, AHu10, AHu11, AHu12, AHu13, AHu14, AHu15, AHu16, AHu17, AHu18, AHu19, AHu20, AHu21, AHu23, AHu24, AHu25, AHu26, AHu27, AHu28, AHu29, AHu30, AHu31

Con2, Con3, Con8, Con9, Con10, Con11, Con12, Con13, Con15, Con17, Con18, Con22

**Conservación:**

Tue1, Tue2, Tue7, Tue14, Tue15, Tue25, Tue26, Tue33, Tue34, Tue37, Tue40, Tue41, Tue45, Tue46, Tue47

**Ecoturismo:**

**Forestal:** For1, For2, For4, For6, For7, For9, For10, For11, For13, For17, For18, For19, For20, For22, For23, For24, For26

**Industria:** Ind1, Ind2, Ind3, Ind5, Ind6, Ind7, Ind8, Ind9, Ind10, Ind11, Ind12, Ind13, Ind14, Ind15, Ind16, Ind17, Ind18, Ind19, Ind20, Ind21, Ind22, Ind24, Ind25, Ind26, Ind27, Ind28, Ind29

**Infraestructura y servicios:** Inf1, Inf2, Inf3, Inf4, Inf5, Inf6, Inf7, Inf8, Inf9, Inf10, Inf11, Inf12, Inf13, Inf14, Inf15, Inf16, Inf17, Inf18, Inf19, Inf21, Inf22, Inf23, Inf24, Inf25, Inf26, Inf27, Inf28, Inf29, Inf30, Inf31, Inf32, Inf33

**Minería:** Min1, Min2, Min4, Min7, Min9, Min10,

**Pecuario:** Pe1, Pe2, Pe3, Pe4, Pe5, Pe6, Pe7, Pe8, Pe9, Pe10, Pe11, Pe12, Pe13, Pe14, Pe15, Pe16, Pe17

**Turismo convencional:** Tuc01, Tuc02, Tuc03, Tuc06, Tuc07, Tuc08, Tuc09, Tuc10, Tuc11, Tuc13, Tuc17, Tuc18, Tuc19, Tuc20, Tuc21, Tuc22, Tuc23, Tuc24





## Programa de Ordenamiento Ecológico Regional Participativo de la Subcuenca del Alto Atoyac, Puebla-Tlaxcala

### ESTRATEGIAS ECOLÓGICAS

#### Estrategias Generales

EG1, EG2, EG3, EG4, EG5, EG6, EG7, EG8, EG9, EG10, EG11, EG12, EG13, EG14, EG15, EG16, EG17, EG18, EG19, EG20, EG21, EG22, EG23, EG24, EG25, EG26, EG27, EG28, EG29, ECs1, ECs2, ECa1, ECa2, ECa3, ECa4, ECa5, ECa6, ECa7, ECa8

#### Estrategias Específicas

**Agricultura:**

**Asentamientos humanos:** EAh1, EAh2, EAh3, EAh4, EAh5, EAh6, EAh7, EAh8, EAh9

**Conservación:** ECon1, ECon2, ECon3, ECon4, ECon5, ECon6, ECon7, ECon8, ECon9, ECon10, ECon11, ECon12, ECon13

**Forestal:**

**Industria:** EInd1, EInd2, EInd3

**Infraestructura y servicios:** EInf1, EInf2, EInf3, EInf4

**Minería:**

**Pecuario:** EPe1, EPe2, EPe3

**Turismo:**

### CRITERIOS DE REGULACIÓN ECOLÓGICA

#### Criterios Generales

CG1, CG2, CG3, CG4, CG5, CG6, CG7, CG8, CG9, CG10, CG11, CG12, CG13, CG14, CG15, CG16, CG17, CG18, CG19, CG20, CG21, CG22, CG23, CG24, CG25, CG26, CG27, CG28, CG29, CG30, CG31, CG32, CG33, CG34, CG35, CG36, CG37, CG38, CG39, CG40, CG41, CG42, CG43 a CG51

#### Criterios Específicos

AT1, AT2, AT3, AT4, AT5, AT6, AT7, AT8, AT9, AT10, AT11, AT12, AT13, AT14, AT15, AT17, AT18, AT19

**Agricultura de Temporal:**

**Agricultura de Riego:**

**Asentamiento rural:** AHR1, AHR2, AHR3, AHR5, AHR6, AHR7, AHR8, AHR9, AHR10, AHR11, AHR12, AHR13, AHR14, AHR15, AHR16, AHR17, AHR18, AHR19, AHR20, AHR21, AHR22, AHR23, AHR24, AHR25, AHR26, AHR27, AHR28, AHR29, AHR30, AHR31, AHR32, AHR33, AHR34, AHR35, AHR36, AHR37

**Asentamiento urbano:** AHu01, AHu02, AHu03, AHu04, AHu05, AHu06, AHu07, AHu08, AHu09, AHu10, AHu11, AHu12, AHu13, AHu14, AHu15, AHu16, AHu17, AHu18, AHu19, AHu20, AHu21, AHu23, AHu24, AHu25, AHu26, AHu27, AHu28, AHu29, AHu30, AHu31

Con2, Con3, Con8, Con9, Con10, Con11, Con12, Con13, Con15, Con17, Con18, Con22

**Conservación:**

Tue1, Tue2, Tue7, Tue14, Tue15, Tue25, Tue26, Tue33, Tue34, Tue37, Tue40, Tue41, Tue45, Tue46, Tue47

**Ecoturismo:**

**Forestal:** For1, For2, For4, For6, For7, For9, For10, For11, For13, For17, For18, For19, For20, For22, For23, For24, For26

**Industria:** Ind1, Ind2, Ind3, Ind5, Ind6, Ind7, Ind8, Ind9, Ind10, Ind11, Ind12, Ind13, Ind14, Ind15, Ind16, Ind17, Ind18, Ind19, Ind20, Ind21, Ind22, Ind24, Ind25, Ind26, Ind27, Ind28, Ind29

**Infraestructura y servicios:** Inf1, Inf2, Inf3, Inf4, Inf5, Inf6, Inf7, Inf8, Inf9, Inf10, Inf11, Inf12, Inf13, Inf14, Inf15, Inf16, Inf17, Inf18, Inf19, Inf21, Inf22, Inf23, Inf24, Inf25, Inf26, Inf27, Inf28, Inf29, Inf30, Inf31, Inf32, Inf33

**Minería:** Min1, Min2, Min4, Min7, Min9, Min10,

**Pecuario:** Pe1, Pe2, Pe3, Pe4, Pe5, Pe6, Pe7, Pe8, Pe9, Pe10, Pe11, Pe12, Pe13, Pe14, Pe15, Pe16, Pe17

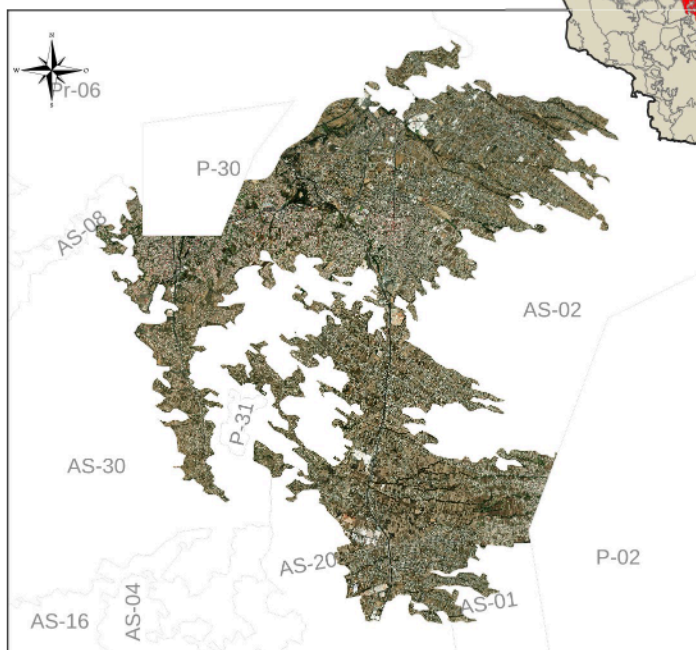
**Turismo convencional:** Tuc01, Tuc02, Tuc03, Tuc06, Tuc07, Tuc08, Tuc09, Tuc10, Tuc11, Tuc13, Tuc17, Tuc18, Tuc19, Tuc20, Tuc21, Tuc22, Tuc23, Tuc24

## Programa de Ordenamiento Ecológico Regional Participativo de la Subcuenca del Alto Atoyac, Puebla-Tlaxcala

### UGA: **AS-03**

**NOMBRE UGA:** Santa Ana Chiautempan

DESCRIPCIÓN DE LA UGA		
Superficie UGA (Ha)	% Subcuenca	Población (hab)
5927.1	0.01	214743
Municipios Puebla	Municipios Tlaxcala	
0	10	
Coberturas	Hectáreas	%
Agricultura de temporal	0	0
Agricultura de riego	0	0
Asentamiento humano	5927.1	100
Bosque de Encino	0	0
Bosque de Oyamel	0	0
Bosque de Pino	0	0
Bosque de Pino-Encino	0	0
Bosue de Tascaté	0	0
Pastizal	0	0
Cuerpo de agua	0	0
Otros	0	0
Superficie objetivo de conservación (C) y restauración (R) de la UGA		
Vegetación primaria (C)	Vegetación secundaria (R)	
0%	0%	



**Política Ambiental:** Aprovechamiento Sustentable

LINEAMIENTO AMBIENTAL														
L1	L2	L3	L4	L5	L6	L7	L8	L9	L10	L11				L21

Superficie de la UGA vinculada al lineamiento ecológico														
100%	100%	95%	100%	100%	100%	100%	100%	100%	100%					100%

Plazo de cumplimiento del lineamiento ecológico (años)														
5	15	5	5	5	10	5	5	5	5	5				15

Lineamientos por uso de suelo	
Agricultura de Temporal: L2, L4, L11	Forestal: L1
Agricultura de Riego:	Industria: L10, L11
Asentamiento rural: L4, L8, L10	Infraestructura y servicios: L6
Asentamiento urbano: L7, L9, L10, L11	Minería: L5
Conservación: L2	Pecuario: L3, L4, L11
Ecoturismo: L21	Turismo convencional: L11

USOS DEL SUELO		
Compatibles	Condicionados	Incompatibles
Agricultura de temporal, Asentamiento rural, Asentamiento urbano, Infraestructura y equipamiento, Pecuario, Turismo convencional	Industria	Agricultura de riego, Conservación, Ecoturismo, Forestal, Minería

## Programa de Ordenamiento Ecológico Regional Participativo de la Subcuenca del Alto Atoyac, Puebla-Tlaxcala

### ESTRATEGIAS ECOLÓGICAS

#### Estrategias Generales

EG1, EG2, EG3, EG4, EG5, EG6, EG7, EG8, EG9, EG10, EG11, EG12, EG13, EG14, EG15, EG16, EG17, EG18, EG19, EG20, EG21, EG22, EG23, EG24, EG25, EG26, EG27, EG28, EG29, ECs1, ECs2, ECa1, ECa2, ECa3, ECa4, ECa5, ECa6, ECa7, ECa8

#### Estrategias Específicas

**Agricultura:**

**Asentamientos humanos:** EAh1, EAh2, EAh3, EAh4, EAh5, EAh6, EAh7, EAh8, EAh9

**Conservación:** ECon1, ECon2, ECon3, ECon4, ECon5, ECon6, ECon7, ECon8, ECon9, ECon10, ECon11, ECon12, ECon13

**Forestal:**

**Industria:** EInd1, EInd2, EInd3

**Infraestructura y servicios:** EInf1, EInf2, EInf3, EInf4

**Minería:**

**Pecuario:** EPe1, EPe2, EPe3

**Turismo:**

### CRITERIOS DE REGULACIÓN ECOLÓGICA

#### Criterios Generales

CG1, CG2, CG3, CG4, CG5, CG6, CG7, CG8, CG9, CG10, CG11, CG12, CG13, CG14, CG15, CG16, CG17, CG18, CG19, CG20, CG21, CG22, CG23, CG24, CG25, CG26, CG27, CG28, CG29, CG30, CG31, CG32, CG33, CG34, CG35, CG36, CG37, CG38, CG39, CG40, CG41, CG42, CG43 a CG51

#### Criterios Específicos

AT1, AT2, AT3, AT4, AT5, AT6, AT7, AT8, AT9, AT10, AT11, AT12, AT13, AT14, AT15, AT17, AT18, AT19

**Agricultura de Temporal:**

**Agricultura de Riego:**

**Asentamiento rural:** AHR1, AHR2, AHR3, AHR5, AHR6, AHR7, AHR8, AHR9, AHR10, AHR11, AHR12, AHR13, AHR14, AHR15, AHR16, AHR17, AHR18, AHR19, AHR20, AHR21, AHR22, AHR23, AHR24, AHR25, AHR26, AHR27, AHR28, AHR29, AHR30, AHR31, AHR32, AHR33, AHR34, AHR35, AHR36, AHR37

**Asentamiento urbano:** AHu01, AHu02, AHu03, AHu04, AHu05, AHu06, AHu07, AHu08, AHu09, AHu10, AHu11, AHu12, AHu13, AHu14, AHu15, AHu16, AHu17, AHu18, AHu19, AHu20, AHu21, AHu23, AHu24, AHu25, AHu26, AHu27, AHu28, AHu29, AHu30, AHu31

Con2, Con3, Con8, Con9, Con10, Con11, Con12, Con13, Con15, Con17, Con18, Con22

**Conservación:**

Tue1, Tue2, Tue7, Tue14, Tue15, Tue25, Tue26, Tue33, Tue34, Tue37, Tue40, Tue41, Tue45, Tue46, Tue47

**Ecoturismo:**

**Forestal:** For1, For2, For4, For6, For7, For9, For10, For11, For13, For17, For18, For19, For20, For22, For23, For24, For26

**Industria:** Ind1, Ind2, Ind3, Ind5, Ind6, Ind7, Ind8, Ind9, Ind10, Ind11, Ind12, Ind13, Ind14, Ind15, Ind16, Ind17, Ind18, Ind19, Ind20, Ind21, Ind22, Ind24, Ind25, Ind26, Ind27, Ind28, Ind29

**Infraestructura y servicios:** Inf1, Inf2, Inf3, Inf4, Inf5, Inf6, Inf7, Inf8, Inf9, Inf10, Inf11, Inf12, Inf13, Inf14, Inf15, Inf16, Inf17, Inf18, Inf19, Inf21, Inf22, Inf23, Inf24, Inf25, Inf26, Inf27, Inf28, Inf29, Inf30, Inf31, Inf32, Inf33

**Minería:** Min1, Min2, Min4, Min7, Min9, Min10,

**Pecuario:** Pe1, Pe2, Pe3, Pe4, Pe5, Pe6, Pe7, Pe8, Pe9, Pe10, Pe11, Pe12, Pe13, Pe14, Pe15, Pe16, Pe17

**Turismo convencional:** Tuc01, Tuc02, Tuc03, Tuc06, Tuc07, Tuc08, Tuc09, Tuc10, Tuc11, Tuc13, Tuc17, Tuc18, Tuc19, Tuc20, Tuc21, Tuc22, Tuc23, Tuc24





## Programa de Ordenamiento Ecológico Regional Participativo de la Subcuenca del Alto Atoyac, Puebla-Tlaxcala

### ESTRATEGIAS ECOLÓGICAS

#### Estrategias Generales

EG1, EG2, EG3, EG4, EG5, EG6, EG7, EG8, EG9, EG10, EG11, EG12, EG13, EG14, EG15, EG16, EG17, EG18, EG19, EG20, EG21, EG22, EG23, EG24, EG25, EG26, EG27, EG28, EG29, ECs1, ECs2, ECa1, ECa2, ECa3, ECa4, ECa5, ECa6, ECa7, ECa8

#### Estrategias Específicas

**Agricultura:** EAq1, EAq2, EAq3, EAq4, EAq5, EAq8

**Asentamientos humanos:** EAh1, EAh2, EAh3, EAh4, EAh5, EAh6, EAh7, EAh8, EAh9

**Conservación:** ECon1, ECon2, ECon3, ECon4, ECon5, ECon6, ECon7, ECon8, ECon9, ECon10, ECon11, ECon12, ECon13

**Forestal:**

**Industria:** EInd1, EInd2, EInd3

**Infraestructura y servicios:** EInf1, EInf2, EInf3, EInf4

**Minería:**

**Pecuario:** EPe1, EPe2, EPe3

**Turismo:**

### CRITERIOS DE REGULACIÓN ECOLÓGICA

#### Criterios Generales

CG1, CG2, CG3, CG4, CG5, CG6, CG7, CG8, CG9, CG10, CG11, CG12, CG13, CG14, CG15, CG16, CG17, CG18, CG19, CG20, CG21, CG22, CG23, CG24, CG25, CG26, CG27, CG28, CG29, CG30, CG31, CG32, CG33, CG34, CG35, CG36, CG37, CG38, CG39, CG40, CG41, CG42, CG43 a CG51

#### Criterios Específicos

AT1, AT2, AT3, AT4, AT5, AT6, AT7, AT8, AT9, AT10, AT11, AT12, AT13, AT14, AT15, AT17, AT18, AT19

#### Agricultura de Temporal:

AR1, AR2, AR3, AR4, AR5, AR6, AR7, AR8, AR9, AR10, AR11, AR12, AR13, AR14, AR15, AR16, AR17, AR18, AR19,

**Agricultura de Riego:** AR20, AR21, AR22, AR23, AR24

**Asentamiento rural:** AHR1, AHR2, AHR3, AHR5, AHR6, AHR7, AHR8, AHR9, AHR10, AHR11, AHR12, AHR13, AHR14, AHR15, AHR16, AHR17, AHR18, AHR19, AHR20, AHR21, AHR22, AHR23, AHR24, AHR25, AHR26, AHR27, AHR28, AHR29, AHR30, AHR31, AHR32, AHR33, AHR34, AHR35, AHR36, AHR37

**Asentamiento urbano:** AHu01, AHu02, AHu03, AHu04, AHu05, AHu06, AHu07, AHu08, AHu09, AHu10, AHu11, AHu12, AHu13, AHu14, AHu15, AHu16, AHu17, AHu18, AHu19, AHu20, AHu21, AHu23, AHu24, AHu25, AHu26, AHu27, AHu28, AHu29, AHu30, AHu31

#### Conservación:

#### Ecoturismo:

#### Forestal:

**Industria:** Ind1, Ind2, Ind3, Ind5, Ind6, Ind7, Ind8, Ind9, Ind10, Ind11, Ind12, Ind13, Ind14, Ind15, Ind16, Ind17, Ind18, Ind19, Ind20, Ind21, Ind22, Ind24, Ind25, Ind26, Ind27, Ind28, Ind29

#### Infraestructura y servicios:

#### Minería:

#### Pecuario:

**Turismo convencional:** Tuc01, Tuc02, Tuc03, Tuc06, Tuc07, Tuc08, Tuc09, Tuc10, Tuc11, Tuc13, Tuc17, Tuc18, Tuc19, Tuc20, Tuc21, Tuc22, Tuc23, Tuc24



## Programa de Ordenamiento Ecológico Regional Participativo de la Subcuenca del Alto Atoyac, Puebla-Tlaxcala

### ESTRATEGIAS ECOLÓGICAS

#### Estrategias Generales

EG1, EG2, EG3, EG4, EG5, EG6, EG7, EG8, EG9, EG10, EG11, EG12, EG13, EG14, EG15, EG16, EG17, EG18, EG19, EG20, EG21, EG22, EG23, EG24, EG25, EG26, EG27, EG28, EG29, ECs1, ECs2, ECa1, ECa2, ECa3, ECa4, ECa5, ECa6, ECa7, ECa8

#### Estrategias Específicas

**Agricultura:** EAq1, EAq2, EAq3, EAq4, EAq5, EAq8

**Asentamientos humanos:** EAh1, EAh2, EAh3, EAh4, EAh5, EAh6, EAh7, EAh8, EAh9

**Conservación:** ECon1, ECon2, ECon3, ECon4, ECon5, ECon6, ECon7, ECon8, ECon9, ECon10, ECon11, ECon12, ECon13

**Forestal:**

**Industria:** EInd1, EInd2, EInd3

**Infraestructura y servicios:** EInf1, EInf2, EInf3, EInf4

**Minería:**

**Pecuario:** EPe1, EPe2, EPe3

**Turismo:**

### CRITERIOS DE REGULACIÓN ECOLÓGICA

#### Criterios Generales

CG1, CG2, CG3, CG4, CG5, CG6, CG7, CG8, CG9, CG10, CG11, CG12, CG13, CG14, CG15, CG16, CG17, CG18, CG19, CG20, CG21, CG22, CG23, CG24, CG25, CG26, CG27, CG28, CG29, CG30, CG31, CG32, CG33, CG34, CG35, CG36, CG37, CG38, CG39, CG40, CG41, CG42, CG43 a CG51

#### Criterios Específicos

AT1, AT2, AT3, AT4, AT5, AT6, AT7, AT8, AT9, AT10, AT11, AT12, AT13, AT14, AT15, AT17, AT18, AT19

**Agricultura de Temporal:**

**Agricultura de Riego:**

**Asentamiento rural:** AHR1, AHR2, AHR3, AHR5, AHR6, AHR7, AHR8, AHR9, AHR10, AHR11, AHR12, AHR13, AHR14, AHR15, AHR16, AHR17, AHR18, AHR19, AHR20, AHR21, AHR22, AHR23, AHR24, AHR25, AHR26, AHR27, AHR28, AHR29, AHR30, AHR31, AHR32, AHR33, AHR34, AHR35, AHR36, AHR37

**Asentamiento urbano:** AHu01, AHu02, AHu03, AHu04, AHu05, AHu06, AHu07, AHu08, AHu09, AHu10, AHu11, AHu12, AHu13, AHu14, AHu15, AHu16, AHu17, AHu18, AHu19, AHu20, AHu21, AHu23, AHu24, AHu25, AHu26, AHu27, AHu28, AHu29, AHu30, AHu31

Con2, Con3, Con8, Con9, Con10, Con11, Con12, Con13, Con15, Con17, Con18, Con22

**Conservación:**

Tue1, Tue2, Tue7, Tue14, Tue15, Tue25, Tue26, Tue33, Tue34, Tue37, Tue40, Tue41, Tue45, Tue46, Tue47

**Ecoturismo:**

**Forestal:** For1, For2, For4, For6, For7, For9, For10, For11, For13, For17, For18, For19, For20, For22, For23, For24, For26

**Industria:** Ind1, Ind2, Ind3, Ind5, Ind6, Ind7, Ind8, Ind9, Ind10, Ind11, Ind12, Ind13, Ind14, Ind15, Ind16, Ind17, Ind18, Ind19, Ind20, Ind21, Ind22, Ind24, Ind25, Ind26, Ind27, Ind28, Ind29

**Infraestructura y servicios:** Inf1, Inf2, Inf3, Inf4, Inf5, Inf6, Inf7, Inf8, Inf9, Inf10, Inf11, Inf12, Inf13, Inf14, Inf15, Inf16, Inf17, Inf18, Inf19, Inf21, Inf22, Inf23, Inf24, Inf25, Inf26, Inf27, Inf28, Inf29, Inf30, Inf31, Inf32, Inf33

**Minería:** Min1, Min2, Min4, Min7, Min9, Min10,

**Pecuario:** Pe1, Pe2, Pe3, Pe4, Pe5, Pe6, Pe7, Pe8, Pe9, Pe10, Pe11, Pe12, Pe13, Pe14, Pe15, Pe16, Pe17

**Turismo convencional:** Tuc01, Tuc02, Tuc03, Tuc06, Tuc07, Tuc08, Tuc09, Tuc10, Tuc11, Tuc13, Tuc17, Tuc18, Tuc19, Tuc20, Tuc21, Tuc22, Tuc23, Tuc24



## Programa de Ordenamiento Ecológico Regional Participativo de la Subcuenca del Alto Atoyac, Puebla-Tlaxcala

### UGA: AS-06

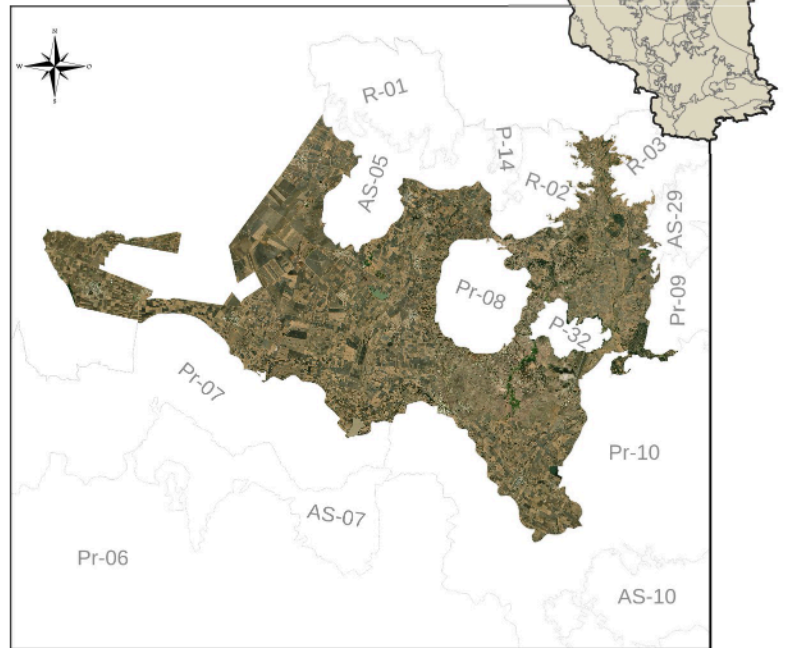
**NOMBRE UGA:** Francisco Villa

#### DESCRIPCIÓN DE LA UGA

Superficie UGA (Ha)	% Subcuenca	Población (hab)
36004.4	0.07	27012
Municipios Puebla		Municipios Tlaxcala
0		9

Coberturas	Hectáreas	%
Agricultura de temporal	33545.1	93.17
Agricultura de riego	0	0
Asentamiento humano	1204.1	3.34
Bosque de Encino	0	0
Bosque de Oyamel	0	0
Bosque de Pino	0	0
Bosque de Pino-Encino	0	0
Bosque de Tascaté	967.2	2.69
Pastizal	2.6	0.01
Cuerpo de agua	282.9	0.79
Otros	2.6	0.01

Superficie objetivo de conservación (C) y restauración (R) de la UGA	
Vegetación primaria (C)	Vegetación secundaria (R)
10%	10%



**Política Ambiental:** Aprovechamiento Sustentable

LINEAMIENTO AMBIENTAL												
L1	L2	L3	L4	L5	L6	L7	L8	L9	L10	L11		L21

Superficie de la UGA vinculada al lineamiento ecológico												
100%	100%	95%	100%	100%	100%	100%	100%	100%	100%			100%

Plazo de cumplimiento del lineamiento ecológico (años)												
5	15	5	5	5	10	5	5	5	5	5		15

Lineamientos por uso de suelo	
Agricultura de Temporal: L2, L4, L11	Forestal: L1
Agricultura de Riego:	Industria: L10, L11
Asentamiento rural: L4, L8, L10	Infraestructura y servicios: L6
Asentamiento urbano: L7, L9, L10, L11	Minería: L5
Conservación: L2	Pecuario: L3, L4, L11
Ecoturismo: L21	Turismo convencional: L11

USOS DEL SUELO		
Compatibles	Condicionados	Incompatibles
Agricultura de temporal, Asentamiento rural, Forestal, Infraestructura y equipamiento, Pecuario	Asentamiento urbano, Minería, Industria	Agricultura de riego, Conservación, Ecoturismo, Turismo convencional

## Programa de Ordenamiento Ecológico Regional Participativo de la Subcuenca del Alto Atoyac, Puebla-Tlaxcala

### ESTRATEGIAS ECOLÓGICAS

#### Estrategias Generales

EG1, EG2, EG3, EG4, EG5, EG6, EG7, EG8, EG9, EG10, EG11, EG12, EG13, EG14, EG15, EG16, EG17, EG18, EG19, EG20, EG21, EG22, EG23, EG24, EG25, EG26, EG27, EG28, EG29, ECs1, ECs2, ECa1, ECa2, ECa3, ECa4, ECa5, ECa6, ECa7, ECa8

#### Estrategias Específicas

**Agricultura:** EAq1, EAq2, EAq3, EAq4, EAq5, EAq8

**Asentamientos humanos:** EAh1, EAh2, EAh3, EAh4, EAh5, EAh6, EAh7, EAh8, EAh9

**Conservación:** ECon1, ECon2, ECon3, ECon4, ECon5, ECon6, ECon7, ECon8, ECon9, ECon10, ECon11, ECon12, ECon13

**Forestal:**

**Industria:** EInd1, EInd2, EInd3

**Infraestructura y servicios:** EInf1, EInf2, EInf3, EInf4

**Minería:** EMin1, EMin2, EMin3

**Pecuario:** EPe1, EPe2, EPe3

**Turismo:**

### CRITERIOS DE REGULACIÓN ECOLÓGICA

#### Criterios Generales

CG1, CG2, CG3, CG4, CG5, CG6, CG7, CG8, CG9, CG10, CG11, CG12, CG13, CG14, CG15, CG16, CG17, CG18, CG19, CG20, CG21, CG22, CG23, CG24, CG25, CG26, CG27, CG28, CG29, CG30, CG31, CG32, CG33, CG34, CG35, CG36, CG37, CG38, CG39, CG40, CG41, CG42, CG43 a CG51

#### Criterios Específicos

AT1, AT2, AT3, AT4, AT5, AT6, AT7, AT8, AT9, AT10, AT11, AT12, AT13, AT14, AT15, AT17, AT18, AT19

**Agricultura de Temporal:**

**Agricultura de Riego:**

**Asentamiento rural:** AHR1, AHR2, AHR3, AHR5, AHR6, AHR7, AHR8, AHR9, AHR10, AHR11, AHR12, AHR13, AHR14, AHR15, AHR16, AHR17, AHR18, AHR19, AHR20, AHR21, AHR22, AHR23, AHR24, AHR25, AHR26, AHR27, AHR28, AHR29, AHR30, AHR31, AHR32, AHR33, AHR34, AHR35, AHR36, AHR37

**Asentamiento urbano:** AHu01, AHu02, AHu03, AHu04, AHu05, AHu06, AHu07, AHu08, AHu09, AHu10, AHu11, AHu12, AHu13, AHu14, AHu15, AHu16, AHu17, AHu18, AHu19, AHu20, AHu21, AHu23, AHu24, AHu25, AHu26, AHu27, AHu28, AHu29, AHu30, AHu31

Con2, Con3, Con8, Con9, Con10, Con11, Con12, Con13, Con15, Con17, Con18, Con22

**Conservación:**

Tue1, Tue2, Tue7, Tue14, Tue15, Tue25, Tue26, Tue33, Tue34, Tue37, Tue40, Tue41, Tue45, Tue46, Tue47

**Ecoturismo:**

**Forestal:** For1, For2, For4, For6, For7, For9, For10, For11, For13, For17, For18, For19, For20, For22, For23, For24, For26

**Industria:** Ind1, Ind2, Ind3, Ind5, Ind6, Ind7, Ind8, Ind9, Ind10, Ind11, Ind12, Ind13, Ind14, Ind15, Ind16, Ind17, Ind18, Ind19, Ind20, Ind21, Ind22, Ind24, Ind25, Ind26, Ind27, Ind28, Ind29

**Infraestructura y servicios:** Inf1, Inf2, Inf3, Inf4, Inf5, Inf6, Inf7, Inf8, Inf9, Inf10, Inf11, Inf12, Inf13, Inf14, Inf15, Inf16, Inf17, Inf18, Inf19, Inf21, Inf22, Inf23, Inf24, Inf25, Inf26, Inf27, Inf28, Inf29, Inf30, Inf31, Inf32, Inf33

**Minería:** Min1, Min2, Min4, Min7, Min9, Min10,

**Pecuario:** Pe1, Pe2, Pe3, Pe4, Pe5, Pe6, Pe7, Pe8, Pe9, Pe10, Pe11, Pe12, Pe13, Pe14, Pe15, Pe16, Pe17

**Turismo convencional:** Tuc01, Tuc02, Tuc03, Tuc06, Tuc07, Tuc08, Tuc09, Tuc10, Tuc11, Tuc13, Tuc17, Tuc18, Tuc19, Tuc20, Tuc21, Tuc22, Tuc23, Tuc24



## Programa de Ordenamiento Ecológico Regional Participativo de la Subcuenca del Alto Atoyac, Puebla-Tlaxcala

### ESTRATEGIAS ECOLÓGICAS

#### Estrategias Generales

EG1, EG2, EG3, EG4, EG5, EG6, EG7, EG8, EG9, EG10, EG11, EG12, EG13, EG14, EG15, EG16, EG17, EG18, EG19, EG20, EG21, EG22, EG23, EG24, EG25, EG26, EG27, EG28, EG29, ECs1, ECs2, ECa1, ECa2, ECa3, ECa4, ECa5, ECa6, ECa7, ECa8

#### Estrategias Específicas

**Agricultura:** EAq1, EAq2, EAq3, EAq4, EAq5, EAq8

**Asentamientos humanos:** EAh1, EAh2, EAh3, EAh4, EAh5, EAh6, EAh7, EAh8, EAh9

**Conservación:** ECon1, ECon2, ECon3, ECon4, ECon5, ECon6, ECon7, ECon8, ECon9, ECon10, ECon11, ECon12, ECon13

**Forestal:**

**Industria:** EInd1, EInd2, EInd3

**Infraestructura y servicios:** EInf1, EInf2, EInf3, EInf4

**Minería:** EMin1, EMin2, EMin3

**Pecuario:** EPe1, EPe2, EPe3

**Turismo:**

### CRITERIOS DE REGULACIÓN ECOLÓGICA

#### Criterios Generales

CG1, CG2, CG3, CG4, CG5, CG6, CG7, CG8, CG9, CG10, CG11, CG12, CG13, CG14, CG15, CG16, CG17, CG18, CG19, CG20, CG21, CG22, CG23, CG24, CG25, CG26, CG27, CG28, CG29, CG30, CG31, CG32, CG33, CG34, CG35, CG36, CG37, CG38, CG39, CG40, CG41, CG42, CG43 a CG51

#### Criterios Específicos

AT1, AT2, AT3, AT4, AT5, AT6, AT7, AT8, AT9, AT10, AT11, AT12, AT13, AT14, AT15, AT17, AT18, AT19

**Agricultura de Temporal:**

**Agricultura de Riego:**

**Asentamiento rural:** AHR1, AHR2, AHR3, AHR5, AHR6, AHR7, AHR8, AHR9, AHR10, AHR11, AHR12, AHR13, AHR14, AHR15, AHR16, AHR17, AHR18, AHR19, AHR20, AHR21, AHR22, AHR23, AHR24, AHR25, AHR26, AHR27, AHR28, AHR29, AHR30, AHR31, AHR32, AHR33, AHR34, AHR35, AHR36, AHR37

**Asentamiento urbano:** AHu01, AHu02, AHu03, AHu04, AHu05, AHu06, AHu07, AHu08, AHu09, AHu10, AHu11, AHu12, AHu13, AHu14, AHu15, AHu16, AHu17, AHu18, AHu19, AHu20, AHu21, AHu23, AHu24, AHu25, AHu26, AHu27, AHu28, AHu29, AHu30, AHu31

Con2, Con3, Con8, Con9, Con10, Con11, Con12, Con13, Con15, Con17, Con18, Con22

**Conservación:**

Tue1, Tue2, Tue7, Tue14, Tue15, Tue25, Tue26, Tue33, Tue34, Tue37, Tue40, Tue41, Tue45, Tue46, Tue47

**Ecoturismo:**

**Forestal:** For1, For2, For4, For6, For7, For9, For10, For11, For13, For17, For18, For19, For20, For22, For23, For24, For26

**Industria:** Ind1, Ind2, Ind3, Ind5, Ind6, Ind7, Ind8, Ind9, Ind10, Ind11, Ind12, Ind13, Ind14, Ind15, Ind16, Ind17, Ind18, Ind19, Ind20, Ind21, Ind22, Ind24, Ind25, Ind26, Ind27, Ind28, Ind29

**Infraestructura y servicios:** Inf1, Inf2, Inf3, Inf4, Inf5, Inf6, Inf7, Inf8, Inf9, Inf10, Inf11, Inf12, Inf13, Inf14, Inf15, Inf16, Inf17, Inf18, Inf19, Inf21, Inf22, Inf23, Inf24, Inf25, Inf26, Inf27, Inf28, Inf29, Inf30, Inf31, Inf32, Inf33

**Minería:** Min1, Min2, Min4, Min7, Min9, Min10,

**Pecuario:** Pe1, Pe2, Pe3, Pe4, Pe5, Pe6, Pe7, Pe8, Pe9, Pe10, Pe11, Pe12, Pe13, Pe14, Pe15, Pe16, Pe17

**Turismo convencional:** Tuc01, Tuc02, Tuc03, Tuc06, Tuc07, Tuc08, Tuc09, Tuc10, Tuc11, Tuc13, Tuc17, Tuc18, Tuc19, Tuc20, Tuc21, Tuc22, Tuc23, Tuc24





## Programa de Ordenamiento Ecológico Regional Participativo de la Subcuenca del Alto Atoyac, Puebla-Tlaxcala

### ESTRATEGIAS ECOLÓGICAS

#### Estrategias Generales

EG1, EG2, EG3, EG4, EG5, EG6, EG7, EG8, EG9, EG10, EG11, EG12, EG13, EG14, EG15, EG16, EG17, EG18, EG19, EG20, EG21, EG22, EG23, EG24, EG25, EG26, EG27, EG28, EG29, ECs1, ECs2, ECa1, ECa2, ECa3, ECa4, ECa5, ECa6, ECa7, ECa8

#### Estrategias Específicas

**Agricultura:** EAq1, EAq2, EAq3, EAq4, EAq5, EAq8

**Asentamientos humanos:** EAh1, EAh2, EAh3, EAh4, EAh5, EAh6, EAh7, EAh8, EAh9

**Conservación:** ECon1, ECon2, ECon3, ECon4, ECon5, ECon6, ECon7, ECon8, ECon9, ECon10, ECon11, ECon12, ECon13

**Forestal:**

**Industria:** EInd1, EInd2, EInd3

**Infraestructura y servicios:** EInf1, EInf2, EInf3, EInf4

**Minería:** EMin1, EMin2, EMin3

**Pecuario:** EPe1, EPe2, EPe3

**Turismo:**

### CRITERIOS DE REGULACIÓN ECOLÓGICA

#### Criterios Generales

CG1, CG2, CG3, CG4, CG5, CG6, CG7, CG8, CG9, CG10, CG11, CG12, CG13, CG14, CG15, CG16, CG17, CG18, CG19, CG20, CG21, CG22, CG23, CG24, CG25, CG26, CG27, CG28, CG29, CG30, CG31, CG32, CG33, CG34, CG35, CG36, CG37, CG38, CG39, CG40, CG41, CG42, CG43 a CG51

#### Criterios Específicos

AT1, AT2, AT3, AT4, AT5, AT6, AT7, AT8, AT9, AT10, AT11, AT12, AT13, AT14, AT15, AT17, AT18, AT19

#### Agricultura de Temporal:

AR1, AR2, AR3, AR4, AR5, AR6, AR7, AR8, AR9, AR10, AR11, AR12, AR13, AR14, AR15, AR16, AR17, AR18, AR19,

**Agricultura de Riego:** AR20, AR21, AR22, AR23, AR24

**Asentamiento rural:** AHR1, AHR2, AHR3, AHR5, AHR6, AHR7, AHR8, AHR9, AHR10, AHR11, AHR12, AHR13, AHR14, AHR15, AHR16, AHR17, AHR18, AHR19, AHR20, AHR21, AHR22, AHR23, AHR24, AHR25, AHR26, AHR27, AHR28, AHR29, AHR30, AHR31, AHR32, AHR33, AHR34, AHR35, AHR36, AHR37

**Asentamiento urbano:** AHu01, AHu02, AHu03, AHu04, AHu05, AHu06, AHu07, AHu08, AHu09, AHu10, AHu11, AHu12, AHu13, AHu14, AHu15, AHu16, AHu17, AHu18, AHu19, AHu20, AHu21, AHu23, AHu24, AHu25, AHu26, AHu27, AHu28, AHu29, AHu30, AHu31

#### Conservación:

#### Ecoturismo:

#### Forestal:

**Industria:** Ind1, Ind2, Ind3, Ind5, Ind6, Ind7, Ind8, Ind9, Ind10, Ind11, Ind12, Ind13, Ind14, Ind15, Ind16, Ind17, Ind18, Ind19, Ind20, Ind21, Ind22, Ind24, Ind25, Ind26, Ind27, Ind28, Ind29

#### Infraestructura y servicios:

#### Minería:

**Pecuario:** Pe1, Pe2, Pe3, Pe4, Pe5, Pe6, Pe7, Pe8, Pe9, Pe10, Pe11, Pe12, Pe13, Pe14, Pe15, Pe16, Pe17

**Turismo convencional:** Tuc01, Tuc02, Tuc03, Tuc06, Tuc07, Tuc08, Tuc09, Tuc10, Tuc11, Tuc13, Tuc17, Tuc18, Tuc19, Tuc20, Tuc21, Tuc22, Tuc23, Tuc24



## Programa de Ordenamiento Ecológico Regional Participativo de la Subcuenca del Alto Atoyac, Puebla-Tlaxcala

### ESTRATEGIAS ECOLÓGICAS

#### Estrategias Generales

EG1, EG2, EG3, EG4, EG5, EG6, EG7, EG8, EG9, EG10, EG11, EG12, EG13, EG14, EG15, EG16, EG17, EG18, EG19, EG20, EG21, EG22, EG23, EG24, EG25, EG26, EG27, EG28, EG29, ECs1, ECs2, ECa1, ECa2, ECa3, ECa4, ECa5, ECa6, ECa7, ECa8

#### Estrategias Específicas

**Agricultura:** EAq1, EAq2, EAq3, EAq4, EAq5, EAq8

**Asentamientos humanos:** EAh1, EAh2, EAh3, EAh4, EAh5, EAh6, EAh7, EAh8, EAh9

**Conservación:** ECon1, ECon2, ECon3, ECon4, ECon5, ECon6, ECon7, ECon8, ECon9, ECon10, ECon11, ECon12, ECon13

**Forestal:**

**Industria:** EInd1, EInd2, EInd3

**Infraestructura y servicios:** EInf1, EInf2, EInf3, EInf4

**Minería:** EMin1, EMin2, EMin3

**Pecuario:** EPe1, EPe2, EPe3

**Turismo:**

### CRITERIOS DE REGULACIÓN ECOLÓGICA

#### Criterios Generales

CG1, CG2, CG3, CG4, CG5, CG6, CG7, CG8, CG9, CG10, CG11, CG12, CG13, CG14, CG15, CG16, CG17, CG18, CG19, CG20, CG21, CG22, CG23, CG24, CG25, CG26, CG27, CG28, CG29, CG30, CG31, CG32, CG33, CG34, CG35, CG36, CG37, CG38, CG39, CG40, CG41, CG42, CG43 a CG51

#### Criterios Específicos

AT1, AT2, AT3, AT4, AT5, AT6, AT7, AT8, AT9, AT10, AT11, AT12, AT13, AT14, AT15, AT17, AT18, AT19

#### Agricultura de Temporal:

AR1, AR2, AR3, AR4, AR5, AR6, AR7, AR8, AR9, AR10, AR11, AR12, AR13, AR14, AR15, AR16, AR17, AR18, AR19,

**Agricultura de Riego:** AR20, AR21, AR22, AR23, AR24

**Asentamiento rural:** AHR1, AHR2, AHR3, AHR5, AHR6, AHR7, AHR8, AHR9, AHR10, AHR11, AHR12, AHR13, AHR14, AHR15, AHR16, AHR17, AHR18, AHR19, AHR20, AHR21, AHR22, AHR23, AHR24, AHR25, AHR26, AHR27, AHR28, AHR29, AHR30, AHR31, AHR32, AHR33, AHR34, AHR35, AHR36, AHR37

**Asentamiento urbano:** AHu01, AHu02, AHu03, AHu04, AHu05, AHu06, AHu07, AHu08, AHu09, AHu10, AHu11, AHu12, AHu13, AHu14, AHu15, AHu16, AHu17, AHu18, AHu19, AHu20, AHu21, AHu23, AHu24, AHu25, AHu26, AHu27, AHu28, AHu29, AHu30, AHu31

Con2, Con3, Con8, Con9, Con10, Con11, Con12, Con13, Con15, Con17, Con18, Con22

**Conservación:**

**Ecoturismo:**

**Forestal:**

**Industria:** Ind1, Ind2, Ind3, Ind5, Ind6, Ind7, Ind8, Ind9, Ind10, Ind11, Ind12, Ind13, Ind14, Ind15, Ind16, Ind17, Ind18, Ind19, Ind20, Ind21, Ind22, Ind24, Ind25, Ind26, Ind27, Ind28, Ind29

**Infraestructura y servicios:**

**Minería:**

**Pecuario:** Pe1, Pe2, Pe3, Pe4, Pe5, Pe6, Pe7, Pe8, Pe9, Pe10, Pe11, Pe12, Pe13, Pe14, Pe15, Pe16, Pe17

**Turismo convencional:** Tuc01, Tuc02, Tuc03, Tuc06, Tuc07, Tuc08, Tuc09, Tuc10, Tuc11, Tuc13, Tuc17, Tuc18, Tuc19, Tuc20, Tuc21, Tuc22, Tuc23, Tuc24



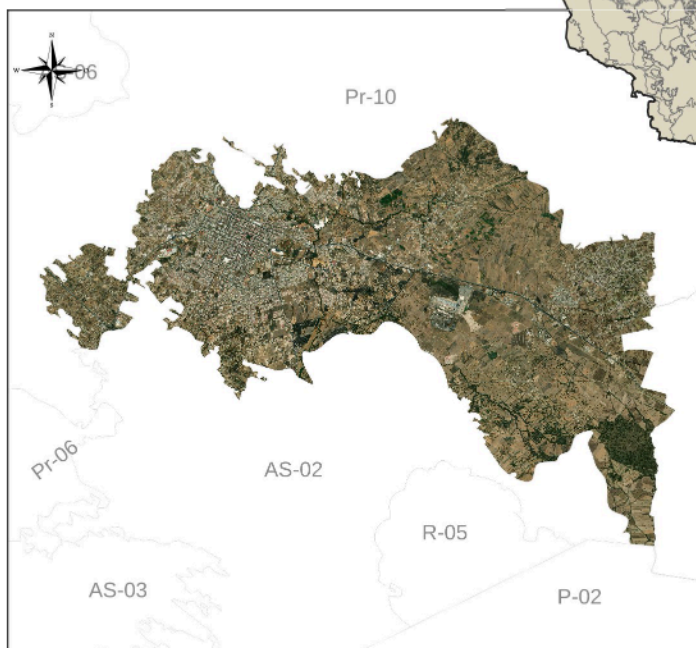
## Programa de Ordenamiento Ecológico Regional Participativo de la Subcuenca del Alto Atoyac, Puebla-Tlaxcala

### UGA: **AS-10**

**NOMBRE UGA:** Apizaco



DESCRIPCIÓN DE LA UGA		
Superficie UGA (Ha)	% Subcuenca	Población (hab)
8820.6	0.02	139189
Municipios Puebla	Municipios Tlaxcala	
0	8	
Coberturas	Hectáreas	%
Agricultura de temporal	4132.3	46.85
Agricultura de riego	0	0
Asentamiento humano	4422.5	50.14
Bosque de Encino	0	0
Bosque de Oyamel	0	0
Bosque de Pino	197.7	2.24
Bosque de Pino-Encino	0	0
Bosque de Tascaté	68.1	0.77
Pastizal	0	0
Cuerpo de agua	0	0
Otros	0	0
Superficie objetivo de conservación (C) y restauración (R) de la UGA		
Vegetación primaria (C)	Vegetación secundaria (R)	
10%	10%	



**Política Ambiental:** Aprovechamiento Sustentable

LINEAMIENTO AMBIENTAL											
L2	L3	L4	L6	L7	L8	L9	L10	L11			

Superficie de la UGA vinculada al lineamiento ecológico											
100%	100%	100%	100%	100%	100%	100%	100%	100%			

Plazo de cumplimiento del lineamiento ecológico (años)											
15	5	5	10	5	5	5	5	5			

Lineamientos por uso de suelo	
Agricultura de Temporal: L2, L4, L11	Forestal:
Agricultura de Riego: L2, L4, L11	Industria: L10, L11
Asentamiento rural: L4, L8, L10	Infraestructura y servicios: L6
Asentamiento urbano: L7, L9, L10, L11	Minería:
Conservación: L2	Pecuario: L3, L4, L11
Ecoturismo:	Turismo convencional: L11

USOS DEL SUELO		
Compatibles	Condicionados	Incompatibles
Agricultura de riego, Agricultura de temporal, Asentamiento rural, Infraestructura y equipamiento, Pecuario, Turismo convencional	Asentamiento urbano, Industria	Conservación, Ecoturismo, Forestal, Minería

## Programa de Ordenamiento Ecológico Regional Participativo de la Subcuenca del Alto Atoyac, Puebla-Tlaxcala

### ESTRATEGIAS ECOLÓGICAS

#### Estrategias Generales

EG1, EG2, EG3, EG4, EG5, EG6, EG7, EG8, EG9, EG10, EG11, EG12, EG13, EG14, EG15, EG16, EG17, EG18, EG19, EG20, EG21, EG22, EG23, EG24, EG25, EG26, EG27, EG28, EG29, ECs1, ECs2, ECa1, ECa2, ECa3, ECa4, ECa5, ECa6, ECa7, ECa8

#### Estrategias Específicas

**Agricultura:** EAq1, EAq2, EAq3, EAq4, EAq5, EAq8

**Asentamientos humanos:** EAh1, EAh2, EAh3, EAh4, EAh5, EAh6, EAh7, EAh8, EAh9

**Conservación:** ECon1, ECon2, ECon3, ECon4, ECon5, ECon6, ECon7, ECon8, ECon9, ECon10, ECon11, ECon12, ECon13

**Forestal:**

**Industria:** EInd1, EInd2, EInd3

**Infraestructura y servicios:** EInf1, EInf2, EInf3, EInf4

**Minería:** EMin1, EMin2, EMin3

**Pecuario:** EPe1, EPe2, EPe3

**Turismo:**

### CRITERIOS DE REGULACIÓN ECOLÓGICA

#### Criterios Generales

CG1, CG2, CG3, CG4, CG5, CG6, CG7, CG8, CG9, CG10, CG11, CG12, CG13, CG14, CG15, CG16, CG17, CG18, CG19, CG20, CG21, CG22, CG23, CG24, CG25, CG26, CG27, CG28, CG29, CG30, CG31, CG32, CG33, CG34, CG35, CG36, CG37, CG38, CG39, CG40, CG41, CG42, CG43 a CG51

#### Criterios Específicos

AT1, AT2, AT3, AT4, AT5, AT6, AT7, AT8, AT9, AT10, AT11, AT12, AT13, AT14, AT15, AT17, AT18, AT19

#### Agricultura de Temporal:

AR1, AR2, AR3, AR4, AR5, AR6, AR7, AR8, AR9, AR10, AR11, AR12, AR13, AR14, AR15, AR16, AR17, AR18, AR19,

**Agricultura de Riego:** AR20, AR21, AR22, AR23, AR24

**Asentamiento rural:** AHR1, AHR2, AHR3, AHR5, AHR6, AHR7, AHR8, AHR9, AHR10, AHR11, AHR12, AHR13, AHR14, AHR15, AHR16, AHR17, AHR18, AHR19, AHR20, AHR21, AHR22, AHR23, AHR24, AHR25, AHR26, AHR27, AHR28, AHR29, AHR30, AHR31, AHR32, AHR33, AHR34, AHR35, AHR36, AHR37

**Asentamiento urbano:** AHu01, AHu02, AHu03, AHu04, AHu05, AHu06, AHu07, AHu08, AHu09, AHu10, AHu11, AHu12, AHu13, AHu14, AHu15, AHu16, AHu17, AHu18, AHu19, AHu20, AHu21, AHu23, AHu24, AHu25, AHu26, AHu27, AHu28, AHu29, AHu30, AHu31

Con2, Con3, Con8, Con9, Con10, Con11, Con12, Con13, Con15, Con17, Con18, Con22

**Conservación:**

**Ecoturismo:**

**Forestal:**

**Industria:** Ind1, Ind2, Ind3, Ind5, Ind6, Ind7, Ind8, Ind9, Ind10, Ind11, Ind12, Ind13, Ind14, Ind15, Ind16, Ind17, Ind18, Ind19, Ind20, Ind21, Ind22, Ind24, Ind25, Ind26, Ind27, Ind28, Ind29

**Infraestructura y servicios:**

**Minería:**

**Pecuario:** Pe1, Pe2, Pe3, Pe4, Pe5, Pe6, Pe7, Pe8, Pe9, Pe10, Pe11, Pe12, Pe13, Pe14, Pe15, Pe16, Pe17

**Turismo convencional:** Tuc01, Tuc02, Tuc03, Tuc06, Tuc07, Tuc08, Tuc09, Tuc10, Tuc11, Tuc13, Tuc17, Tuc18, Tuc19, Tuc20, Tuc21, Tuc22, Tuc23, Tuc24



## Programa de Ordenamiento Ecológico Regional Participativo de la Subcuenca del Alto Atoyac, Puebla-Tlaxcala

### ESTRATEGIAS ECOLÓGICAS

#### Estrategias Generales

EG1, EG2, EG3, EG4, EG5, EG6, EG7, EG8, EG9, EG10, EG11, EG12, EG13, EG14, EG15, EG16, EG17, EG18, EG19, EG20, EG21, EG22, EG23, EG24, EG25, EG26, EG27, EG28, EG29, ECs1, ECs2, ECa1, ECa2, ECa3, ECa4, ECa5, ECa6, ECa7, ECa8

#### Estrategias Específicas

**Agricultura:** EAq1, EAq2, EAq3, EAq4, EAq5, EAq8

**Asentamientos humanos:** EAh1, EAh2, EAh3, EAh4, EAh5, EAh6, EAh7, EAh8, EAh9

**Conservación:** ECon1, ECon2, ECon3, ECon4, ECon5, ECon6, ECon7, ECon8, ECon9, ECon10, ECon11, ECon12, ECon13

**Forestal:**

**Industria:** EInd1, EInd2, EInd3

**Infraestructura y servicios:** EInf1, EInf2, EInf3, EInf4

**Minería:** EMin1, EMin2, EMin3

**Pecuario:** EPe1, EPe2, EPe3

**Turismo:**

### CRITERIOS DE REGULACIÓN ECOLÓGICA

#### Criterios Generales

CG1, CG2, CG3, CG4, CG5, CG6, CG7, CG8, CG9, CG10, CG11, CG12, CG13, CG14, CG15, CG16, CG17, CG18, CG19, CG20, CG21, CG22, CG23, CG24, CG25, CG26, CG27, CG28, CG29, CG30, CG31, CG32, CG33, CG34, CG35, CG36, CG37, CG38, CG39, CG40, CG41, CG42, CG43 a CG51

#### Criterios Específicos

AT1, AT2, AT3, AT4, AT5, AT6, AT7, AT8, AT9, AT10, AT11, AT12, AT13, AT14, AT15, AT17, AT18, AT19

**Agricultura de Temporal:**

AR1, AR2, AR3, AR4, AR5, AR6, AR7, AR8, AR9, AR10, AR11, AR12, AR13, AR14, AR15, AR16, AR17, AR18, AR19,

**Agricultura de Riego:** AR20, AR21, AR22, AR23, AR24

**Asentamiento rural:** AHR1, AHR2, AHR3, AHR5, AHR6, AHR7, AHR8, AHR9, AHR10, AHR11, AHR12, AHR13, AHR14, AHR15, AHR16, AHR17, AHR18, AHR19, AHR20, AHR21, AHR22, AHR23, AHR24, AHR25, AHR26, AHR27, AHR28, AHR29, AHR30, AHR31, AHR32, AHR33, AHR34, AHR35, AHR36, AHR37

**Asentamiento urbano:** AHu01, AHu02, AHu03, AHu04, AHu05, AHu06, AHu07, AHu08, AHu09, AHu10, AHu11, AHu12, AHu13, AHu14, AHu15, AHu16, AHu17, AHu18, AHu19, AHu20, AHu21, AHu23, AHu24, AHu25, AHu26, AHu27, AHu28, AHu29, AHu30, AHu31

Con2, Con3, Con8, Con9, Con10, Con11, Con12, Con13, Con15, Con17, Con18, Con22

**Conservación:**

**Ecoturismo:**

**Forestal:**

**Industria:** Ind1, Ind2, Ind3, Ind5, Ind6, Ind7, Ind8, Ind9, Ind10, Ind11, Ind12, Ind13, Ind14, Ind15, Ind16, Ind17, Ind18, Ind19, Ind20, Ind21, Ind22, Ind24, Ind25, Ind26, Ind27, Ind28, Ind29

**Infraestructura y servicios:**

**Minería:**

**Pecuario:** Pe1, Pe2, Pe3, Pe4, Pe5, Pe6, Pe7, Pe8, Pe9, Pe10, Pe11, Pe12, Pe13, Pe14, Pe15, Pe16, Pe17

**Turismo convencional:** Tuc01, Tuc02, Tuc03, Tuc06, Tuc07, Tuc08, Tuc09, Tuc10, Tuc11, Tuc13, Tuc17, Tuc18, Tuc19, Tuc20, Tuc21, Tuc22, Tuc23, Tuc24

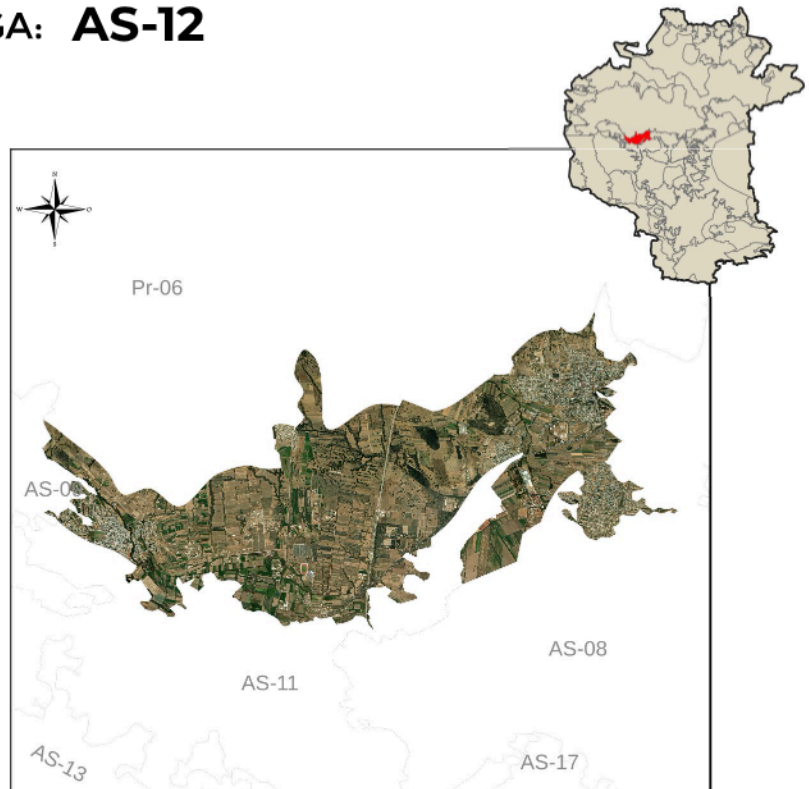


## Programa de Ordenamiento Ecológico Regional Participativo de la Subcuenca del Alto Atoyac, Puebla-Tlaxcala

### UGA: AS-12

**NOMBRE UGA:** Villa Mariano Matamoros

DESCRIPCIÓN DE LA UGA		
Superficie UGA (Ha)	% Subcuenca	Población (hab)
2223.1	0	15026
Municipios Puebla		Municipios Tlaxcala
2		2
Coberturas	Hectáreas	%
Agricultura de temporal	727.3	32.72
Agricultura de riego	926.3	41.67
Asentamiento humano	569.5	25.62
Bosque de Encino	0	0
Bosque de Oyamel	0	0
Bosque de Pino	0	0
Bosque de Pino-Encino	0	0
Bosue de Tascaté	0	0
Pastizal	0	0
Cuerpo de agua	0	0
Otros	0	0
Superficie objetivo de conservación (C) y restauración (R) de la UGA		
Vegetación primaria (C)		Vegetación secundaria (R)
10%		10%



**Política Ambiental:** Aprovechamiento Sustentable

LINEAMIENTO AMBIENTAL											
L2	L3	L4	L6	L7	L8	L9	L10	L11			

Superficie de la UGA vinculada al lineamiento ecológico											
100%	100%	100%	100%	100%	100%	100%	100%	100%			

Plazo de cumplimiento del lineamiento ecológico (años)											
15	5	5	10	5	5	5	5	5			

Lineamientos por uso de suelo	
Agricultura de Temporal: L2, L4, L11	Forestal:
Agricultura de Riego: L2, L4, L11	Industria: L10, L11
Asentamiento rural: L4, L8, L10	Infraestructura y servicios: L6
Asentamiento urbano: L7, L9, L10, L11	Minería:
Conservación: L2	Pecuario: L3, L4, L11
Ecoturismo:	Turismo convencional: L11

USOS DEL SUELO		
Compatibles	Condicionados	Incompatibles
Agricultura de riego, Agricultura de temporal, Asentamiento rural, Infraestructura y equipamiento, Pecuario	Asentamiento urbano, Industria	Conservación, Ecoturismo, Forestal, Minería, Turismo convencional

## Programa de Ordenamiento Ecológico Regional Participativo de la Subcuenca del Alto Atoyac, Puebla-Tlaxcala

### ESTRATEGIAS ECOLÓGICAS

#### Estrategias Generales

EG1, EG2, EG3, EG4, EG5, EG6, EG7, EG8, EG9, EG10, EG11, EG12, EG13, EG14, EG15, EG16, EG17, EG18, EG19, EG20, EG21, EG22, EG23, EG24, EG25, EG26, EG27, EG28, EG29, ECs1, ECs2, ECa1, ECa2, ECa3, ECa4, ECa5, ECa6, ECa7, ECa8

#### Estrategias Específicas

**Agricultura:** EAq1, EAq2, EAq3, EAq4, EAq5, EAq8

**Asentamientos humanos:** EAh1, EAh2, EAh3, EAh4, EAh5, EAh6, EAh7, EAh8, EAh9

**Conservación:** ECon1, ECon2, ECon3, ECon4, ECon5, ECon6, ECon7, ECon8, ECon9, ECon10, ECon11, ECon12, ECon13

**Forestal:**

**Industria:** EInd1, EInd2, EInd3

**Infraestructura y servicios:** EInf1, EInf2, EInf3, EInf4

**Minería:** EMin1, EMin2, EMin3

**Pecuario:** EPe1, EPe2, EPe3

**Turismo:**

### CRITERIOS DE REGULACIÓN ECOLÓGICA

#### Criterios Generales

CG1, CG2, CG3, CG4, CG5, CG6, CG7, CG8, CG9, CG10, CG11, CG12, CG13, CG14, CG15, CG16, CG17, CG18, CG19, CG20, CG21, CG22, CG23, CG24, CG25, CG26, CG27, CG28, CG29, CG30, CG31, CG32, CG33, CG34, CG35, CG36, CG37, CG38, CG39, CG40, CG41, CG42, CG43 a CG51

#### Criterios Específicos

AT1, AT2, AT3, AT4, AT5, AT6, AT7, AT8, AT9, AT10, AT11, AT12, AT13, AT14, AT15, AT17, AT18, AT19

#### Agricultura de Temporal:

AR1, AR2, AR3, AR4, AR5, AR6, AR7, AR8, AR9, AR10, AR11, AR12, AR13, AR14, AR15, AR16, AR17, AR18, AR19,

**Agricultura de Riego:** AR20, AR21, AR22, AR23, AR24

**Asentamiento rural:** AHR1, AHR2, AHR3, AHR5, AHR6, AHR7, AHR8, AHR9, AHR10, AHR11, AHR12, AHR13, AHR14, AHR15, AHR16, AHR17, AHR18, AHR19, AHR20, AHR21, AHR22, AHR23, AHR24, AHR25, AHR26, AHR27, AHR28, AHR29, AHR30, AHR31, AHR32, AHR33, AHR34, AHR35, AHR36, AHR37

**Asentamiento urbano:** AHu01, AHu02, AHu03, AHu04, AHu05, AHu06, AHu07, AHu08, AHu09, AHu10, AHu11, AHu12, AHu13, AHu14, AHu15, AHu16, AHu17, AHu18, AHu19, AHu20, AHu21, AHu23, AHu24, AHu25, AHu26, AHu27, AHu28, AHu29, AHu30, AHu31

Con2, Con3, Con8, Con9, Con10, Con11, Con12, Con13, Con15, Con17, Con18, Con22

#### Conservación:

#### Ecoturismo:

#### Forestal:

**Industria:** Ind1, Ind2, Ind3, Ind5, Ind6, Ind7, Ind8, Ind9, Ind10, Ind11, Ind12, Ind13, Ind14, Ind15, Ind16, Ind17, Ind18, Ind19, Ind20, Ind21, Ind22, Ind24, Ind25, Ind26, Ind27, Ind28, Ind29

#### Infraestructura y servicios:

#### Minería:

**Pecuario:** Pe1, Pe2, Pe3, Pe4, Pe5, Pe6, Pe7, Pe8, Pe9, Pe10, Pe11, Pe12, Pe13, Pe14, Pe15, Pe16, Pe17

**Turismo convencional:** Tuc01, Tuc02, Tuc03, Tuc06, Tuc07, Tuc08, Tuc09, Tuc10, Tuc11, Tuc13, Tuc17, Tuc18, Tuc19, Tuc20, Tuc21, Tuc22, Tuc23, Tuc24



## Programa de Ordenamiento Ecológico Regional Participativo de la Subcuenca del Alto Atoyac, Puebla-Tlaxcala

### ESTRATEGIAS ECOLÓGICAS

#### Estrategias Generales

EG1, EG2, EG3, EG4, EG5, EG6, EG7, EG8, EG9, EG10, EG11, EG12, EG13, EG14, EG15, EG16, EG17, EG18, EG19, EG20, EG21, EG22, EG23, EG24, EG25, EG26, EG27, EG28, EG29, ECs1, ECs2, ECa1, ECa2, ECa3, ECa4, ECa5, ECa6, ECa7, ECa8

#### Estrategias Específicas

**Agricultura:** EAq1, EAq2, EAq3, EAq4, EAq5, EAq8

**Asentamientos humanos:** EAh1, EAh2, EAh3, EAh4, EAh5, EAh6, EAh7, EAh8, EAh9

**Conservación:** ECon1, ECon2, ECon3, ECon4, ECon5, ECon6, ECon7, ECon8, ECon9, ECon10, ECon11, ECon12, ECon13

**Forestal:**

**Industria:** EInd1, EInd2, EInd3

**Infraestructura y servicios:** EInf1, EInf2, EInf3, EInf4

**Minería:** EMin1, EMin2, EMin3

**Pecuario:** EPe1, EPe2, EPe3

**Turismo:**

### CRITERIOS DE REGULACIÓN ECOLÓGICA

#### Criterios Generales

CG1, CG2, CG3, CG4, CG5, CG6, CG7, CG8, CG9, CG10, CG11, CG12, CG13, CG14, CG15, CG16, CG17, CG18, CG19, CG20, CG21, CG22, CG23, CG24, CG25, CG26, CG27, CG28, CG29, CG30, CG31, CG32, CG33, CG34, CG35, CG36, CG37, CG38, CG39, CG40, CG41, CG42, CG43 a CG51

#### Criterios Específicos

AT1, AT2, AT3, AT4, AT5, AT6, AT7, AT8, AT9, AT10, AT11, AT12, AT13, AT14, AT15, AT17, AT18, AT19

#### Agricultura de Temporal:

AR1, AR2, AR3, AR4, AR5, AR6, AR7, AR8, AR9, AR10, AR11, AR12, AR13, AR14, AR15, AR16, AR17, AR18, AR19,

**Agricultura de Riego:** AR20, AR21, AR22, AR23, AR24

**Asentamiento rural:** AHR1, AHR2, AHR3, AHR5, AHR6, AHR7, AHR8, AHR9, AHR10, AHR11, AHR12, AHR13, AHR14, AHR15, AHR16, AHR17, AHR18, AHR19, AHR20, AHR21, AHR22, AHR23, AHR24, AHR25, AHR26, AHR27, AHR28, AHR29, AHR30, AHR31, AHR32, AHR33, AHR34, AHR35, AHR36, AHR37

**Asentamiento urbano:** AHu01, AHu02, AHu03, AHu04, AHu05, AHu06, AHu07, AHu08, AHu09, AHu10, AHu11, AHu12, AHu13, AHu14, AHu15, AHu16, AHu17, AHu18, AHu19, AHu20, AHu21, AHu23, AHu24, AHu25, AHu26, AHu27, AHu28, AHu29, AHu30, AHu31

Con2, Con3, Con8, Con9, Con10, Con11, Con12, Con13, Con15, Con17, Con18, Con22

#### Conservación:

#### Ecoturismo:

**Forestal:** For1, For2, For4, For6, For7, For9, For10, For11, For13, For17, For18, For19, For20, For22, For23, For24, For26

**Industria:** Ind1, Ind2, Ind3, Ind5, Ind6, Ind7, Ind8, Ind9, Ind10, Ind11, Ind12, Ind13, Ind14, Ind15, Ind16, Ind17, Ind18, Ind19, Ind20, Ind21, Ind22, Ind24, Ind25, Ind26, Ind27, Ind28, Ind29

#### Infraestructura y servicios:

#### Minería:

**Pecuario:** Pe1, Pe2, Pe3, Pe4, Pe5, Pe6, Pe7, Pe8, Pe9, Pe10, Pe11, Pe12, Pe13, Pe14, Pe15, Pe16, Pe17

**Turismo convencional:** Tuc01, Tuc02, Tuc03, Tuc06, Tuc07, Tuc08, Tuc09, Tuc10, Tuc11, Tuc13, Tuc17, Tuc18, Tuc19, Tuc20, Tuc21, Tuc22, Tuc23, Tuc24





## Programa de Ordenamiento Ecológico Regional Participativo de la Subcuenca del Alto Atoyac, Puebla-Tlaxcala

### ESTRATEGIAS ECOLÓGICAS

#### Estrategias Generales

EG1, EG2, EG3, EG4, EG5, EG6, EG7, EG8, EG9, EG10, EG11, EG12, EG13, EG14, EG15, EG16, EG17, EG18, EG19, EG20, EG21, EG22, EG23, EG24, EG25, EG26, EG27, EG28, EG29, ECs1, ECs2, ECa1, ECa2, ECa3, ECa4, ECa5, ECa6, ECa7, ECa8

#### Estrategias Específicas

**Agricultura:** EAq1, EAq2, EAq3, EAq4, EAq5, EAq8

**Asentamientos humanos:** EAh1, EAh2, EAh3, EAh4, EAh5, EAh6, EAh7, EAh8, EAh9

**Conservación:** ECon1, ECon2, ECon3, ECon4, ECon5, ECon6, ECon7, ECon8, ECon9, ECon10, ECon11, ECon12, ECon13

**Forestal:**

**Industria:** EInd1, EInd2, EInd3

**Infraestructura y servicios:** EInf1, EInf2, EInf3, EInf4

**Minería:** EMin1, EMin2, EMin3

**Pecuario:** EPe1, EPe2, EPe3

**Turismo:**

### CRITERIOS DE REGULACIÓN ECOLÓGICA

#### Criterios Generales

CG1, CG2, CG3, CG4, CG5, CG6, CG7, CG8, CG9, CG10, CG11, CG12, CG13, CG14, CG15, CG16, CG17, CG18, CG19, CG20, CG21, CG22, CG23, CG24, CG25, CG26, CG27, CG28, CG29, CG30, CG31, CG32, CG33, CG34, CG35, CG36, CG37, CG38, CG39, CG40, CG41, CG42, CG43 a CG51

#### Criterios Específicos

AT1, AT2, AT3, AT4, AT5, AT6, AT7, AT8, AT9, AT10, AT11, AT12, AT13, AT14, AT15, AT17, AT18, AT19

#### Agricultura de Temporal:

AR1, AR2, AR3, AR4, AR5, AR6, AR7, AR8, AR9, AR10, AR11, AR12, AR13, AR14, AR15, AR16, AR17, AR18, AR19,

**Agricultura de Riego:** AR20, AR21, AR22, AR23, AR24

**Asentamiento rural:** AHR1, AHR2, AHR3, AHR5, AHR6, AHR7, AHR8, AHR9, AHR10, AHR11, AHR12, AHR13, AHR14, AHR15, AHR16, AHR17, AHR18, AHR19, AHR20, AHR21, AHR22, AHR23, AHR24, AHR25, AHR26, AHR27, AHR28, AHR29, AHR30, AHR31, AHR32, AHR33, AHR34, AHR35, AHR36, AHR37

**Asentamiento urbano:** AHu01, AHu02, AHu03, AHu04, AHu05, AHu06, AHu07, AHu08, AHu09, AHu10, AHu11, AHu12, AHu13, AHu14, AHu15, AHu16, AHu17, AHu18, AHu19, AHu20, AHu21, AHu23, AHu24, AHu25, AHu26, AHu27, AHu28, AHu29, AHu30, AHu31

Con2, Con3, Con8, Con9, Con10, Con11, Con12, Con13, Con15, Con17, Con18, Con22

#### Conservación:

#### Ecoturismo:

**Forestal:** For1, For2, For4, For6, For7, For9, For10, For11, For13, For17, For18, For19, For20, For22, For23, For24, For26

**Industria:** Ind1, Ind2, Ind3, Ind5, Ind6, Ind7, Ind8, Ind9, Ind10, Ind11, Ind12, Ind13, Ind14, Ind15, Ind16, Ind17, Ind18, Ind19, Ind20, Ind21, Ind22, Ind24, Ind25, Ind26, Ind27, Ind28, Ind29

#### Infraestructura y servicios:

#### Minería:

**Pecuario:** Pe1, Pe2, Pe3, Pe4, Pe5, Pe6, Pe7, Pe8, Pe9, Pe10, Pe11, Pe12, Pe13, Pe14, Pe15, Pe16, Pe17

**Turismo convencional:** Tuc01, Tuc02, Tuc03, Tuc06, Tuc07, Tuc08, Tuc09, Tuc10, Tuc11, Tuc13, Tuc17, Tuc18, Tuc19, Tuc20, Tuc21, Tuc22, Tuc23, Tuc24

## Programa de Ordenamiento Ecológico Regional Participativo de la Subcuenca del Alto Atoyac, Puebla-Tlaxcala

### UGA: **AS-15**

**NOMBRE UGA:** San Miguel Xoxtla

#### DESCRIPCIÓN DE LA UGA

Superficie UGA (Ha)	% Subcuenca	Población (hab)
3734.9	0.01	22319

Municipios Puebla	Municipios Tlaxcala
3	4

Coberturas	Hectáreas	%
Agricultura de temporal	7.7	0.21
Agricultura de riego	2911	77.94
Asentamiento humano	816.3	21.85
Bosque de Encino	0	0
Bosque de Oyamel	0	0
Bosque de Pino	0	0
Bosque de Pino-Encino	0	0
Bosue de Tascaté	0	0
Pastizal	0	0
Cuerpo de agua	0	0
Otros	0	0



#### Superficie objetivo de conservación (C) y restauración (R) de la UGA

Vegetación primaria (C)	Vegetación secundaria (R)
10%	10%

**Política Ambiental:** Aprovechamiento Sustentable

#### LINEAMIENTO AMBIENTAL

L1	L2	L3	L4	L6	L7	L8	L9	L10	L11
----	----	----	----	----	----	----	----	-----	-----

Superficie de la UGA vinculada al lineamiento ecológico										
100%	100%	100%	100%	100%	100%	100%	100%	100%	100%	100%

Plazo de cumplimiento del lineamiento ecológico (años)										
5	15	5	5	10	5	5	5	5	5	5

#### Lineamientos por uso de suelo

Agricultura de Temporal: L2, L4, L11  
 Agricultura de Riego: L2, L4, L11  
 Asentamiento rural: L4, L8, L10  
 Asentamiento urbano: L7, L9, L10, L11  
 Conservación: L2  
 Ecoturismo:

Forestal: L1  
 Industria: L10, L11  
 Infraestructura y servicios: L6  
 Minería:  
 Pecuario: L3, L4, L11  
 Turismo convencional: L11

#### USOS DEL SUELO

Compatibles	Condicionados	Incompatibles
Agricultura de riego, Agricultura de temporal, Asentamiento rural, Infraestructura y equipamiento, Turismo convencional	Asentamiento urbano, Industria	Conservación, Ecoturismo, Forestal, Minería, Pecuario



## Programa de Ordenamiento Ecológico Regional Participativo de la Subcuenca del Alto Atoyac, Puebla-Tlaxcala

### ESTRATEGIAS ECOLÓGICAS

#### Estrategias Generales

EG1, EG2, EG3, EG4, EG5, EG6, EG7, EG8, EG9, EG10, EG11, EG12, EG13, EG14, EG15, EG16, EG17, EG18, EG19, EG20, EG21, EG22, EG23, EG24, EG25, EG26, EG27, EG28, EG29, ECs1, ECs2, ECa1, ECa2, ECa3, ECa4, ECa5, ECa6, ECa7, ECa8

#### Estrategias Específicas

**Agricultura:** EAq1, EAq2, EAq3, EAq4, EAq5, EAq8

**Asentamientos humanos:** EAh1, EAh2, EAh3, EAh4, EAh5, EAh6, EAh7, EAh8, EAh9

**Conservación:** ECon1, ECon2, ECon3, ECon4, ECon5, ECon6, ECon7, ECon8, ECon9, ECon10, ECon11, ECon12, ECon13

**Forestal:**

**Industria:** EInd1, EInd2, EInd3

**Infraestructura y servicios:** EInf1, EInf2, EInf3, EInf4

**Minería:** EMin1, EMin2, EMin3

**Pecuario:** EPe1, EPe2, EPe3

**Turismo:**

### CRITERIOS DE REGULACIÓN ECOLÓGICA

#### Criterios Generales

CG1, CG2, CG3, CG4, CG5, CG6, CG7, CG8, CG9, CG10, CG11, CG12, CG13, CG14, CG15, CG16, CG17, CG18, CG19, CG20, CG21, CG22, CG23, CG24, CG25, CG26, CG27, CG28, CG29, CG30, CG31, CG32, CG33, CG34, CG35, CG36, CG37, CG38, CG39, CG40, CG41, CG42, CG43 a CG51

#### Criterios Específicos

AT1, AT2, AT3, AT4, AT5, AT6, AT7, AT8, AT9, AT10, AT11, AT12, AT13, AT14, AT15, AT17, AT18, AT19

#### Agricultura de Temporal:

AR1, AR2, AR3, AR4, AR5, AR6, AR7, AR8, AR9, AR10, AR11, AR12, AR13, AR14, AR15, AR16, AR17, AR18, AR19,

**Agricultura de Riego:** AR20, AR21, AR22, AR23, AR24

**Asentamiento rural:** AHR1, AHR2, AHR3, AHR5, AHR6, AHR7, AHR8, AHR9, AHR10, AHR11, AHR12, AHR13, AHR14, AHR15, AHR16, AHR17, AHR18, AHR19, AHR20, AHR21, AHR22, AHR23, AHR24, AHR25, AHR26, AHR27, AHR28, AHR29, AHR30, AHR31, AHR32, AHR33, AHR34, AHR35, AHR36, AHR37

**Asentamiento urbano:** AHu01, AHu02, AHu03, AHu04, AHu05, AHu06, AHu07, AHu08, AHu09, AHu10, AHu11, AHu12, AHu13, AHu14, AHu15, AHu16, AHu17, AHu18, AHu19, AHu20, AHu21, AHu23, AHu24, AHu25, AHu26, AHu27, AHu28, AHu29, AHu30, AHu31

Con2, Con3, Con8, Con9, Con10, Con11, Con12, Con13, Con15, Con17, Con18, Con22

#### Conservación:

#### Ecoturismo:

**Forestal:** For1, For2, For4, For6, For7, For9, For10, For11, For13, For17, For18, For19, For20, For22, For23, For24, For26

**Industria:** Ind1, Ind2, Ind3, Ind5, Ind6, Ind7, Ind8, Ind9, Ind10, Ind11, Ind12, Ind13, Ind14, Ind15, Ind16, Ind17, Ind18, Ind19, Ind20, Ind21, Ind22, Ind24, Ind25, Ind26, Ind27, Ind28, Ind29

**Infraestructura y servicios:** Inf1, Inf2, Inf3, Inf4, Inf5, Inf6, Inf7, Inf8, Inf9, Inf10, Inf11, Inf12, Inf13, Inf14, Inf15, Inf16, Inf17, Inf18, Inf19, Inf21, Inf22, Inf23, Inf24, Inf25, Inf26, Inf27, Inf28, Inf29, Inf30, Inf31, Inf32, Inf33

#### Minería:

**Pecuario:** Pe1, Pe2, Pe3, Pe4, Pe5, Pe6, Pe7, Pe8, Pe9, Pe10, Pe11, Pe12, Pe13, Pe14, Pe15, Pe16, Pe17

**Turismo convencional:** Tuc01, Tuc02, Tuc03, Tuc06, Tuc07, Tuc08, Tuc09, Tuc10, Tuc11, Tuc13, Tuc17, Tuc18, Tuc19, Tuc20, Tuc21, Tuc22, Tuc23, Tuc24





## Programa de Ordenamiento Ecológico Regional Participativo de la Subcuenca del Alto Atoyac, Puebla-Tlaxcala

### ESTRATEGIAS ECOLÓGICAS

#### Estrategias Generales

EG1, EG2, EG3, EG4, EG5, EG6, EG7, EG8, EG9, EG10, EG11, EG12, EG13, EG14, EG15, EG16, EG17, EG18, EG19, EG20, EG21, EG22, EG23, EG24, EG25, EG26, EG27, EG28, EG29, ECs1, ECs2, ECa1, ECa2, ECa3, ECa4, ECa5, ECa6, ECa7, ECa8

#### Estrategias Específicas

**Agricultura:** EAq1, EAq2, EAq3, EAq4, EAq5, EAq8

**Asentamientos humanos:** EAh1, EAh2, EAh3, EAh4, EAh5, EAh6, EAh7, EAh8, EAh9

**Conservación:** ECon1, ECon2, ECon3, ECon4, ECon5, ECon6, ECon7, ECon8, ECon9, ECon10, ECon11, ECon12, ECon13

**Forestal:**

**Industria:** EInd1, EInd2, EInd3

**Infraestructura y servicios:** EInf1, EInf2, EInf3, EInf4

**Minería:** EMin1, EMin2, EMin3

**Pecuario:** EPe1, EPe2, EPe3

**Turismo:**

### CRITERIOS DE REGULACIÓN ECOLÓGICA

#### Criterios Generales

CG1, CG2, CG3, CG4, CG5, CG6, CG7, CG8, CG9, CG10, CG11, CG12, CG13, CG14, CG15, CG16, CG17, CG18, CG19, CG20, CG21, CG22, CG23, CG24, CG25, CG26, CG27, CG28, CG29, CG30, CG31, CG32, CG33, CG34, CG35, CG36, CG37, CG38, CG39, CG40, CG41, CG42, CG43 a CG51

#### Criterios Específicos

AT1, AT2, AT3, AT4, AT5, AT6, AT7, AT8, AT9, AT10, AT11, AT12, AT13, AT14, AT15, AT17, AT18, AT19

#### **Agricultura de Temporal:**

AR1, AR2, AR3, AR4, AR5, AR6, AR7, AR8, AR9, AR10, AR11, AR12, AR13, AR14, AR15, AR16, AR17, AR18, AR19,

**Agricultura de Riego:** AR20, AR21, AR22, AR23, AR24

**Asentamiento rural:** AHR1, AHR2, AHR3, AHR5, AHR6, AHR7, AHR8, AHR9, AHR10, AHR11, AHR12, AHR13, AHR14, AHR15, AHR16, AHR17, AHR18, AHR19, AHR20, AHR21, AHR22, AHR23, AHR24, AHR25, AHR26, AHR27, AHR28, AHR29, AHR30, AHR31, AHR32, AHR33, AHR34, AHR35, AHR36, AHR37

**Asentamiento urbano:** AHu01, AHu02, AHu03, AHu04, AHu05, AHu06, AHu07, AHu08, AHu09, AHu10, AHu11, AHu12, AHu13, AHu14, AHu15, AHu16, AHu17, AHu18, AHu19, AHu20, AHu21, AHu23, AHu24, AHu25, AHu26, AHu27, AHu28, AHu29, AHu30, AHu31

Con2, Con3, Con8, Con9, Con10, Con11, Con12, Con13, Con15, Con17, Con18, Con22

#### **Conservación:**

#### **Ecoturismo:**

**Forestal:** For1, For2, For4, For6, For7, For9, For10, For11, For13, For17, For18, For19, For20, For22, For23, For24, For26

**Industria:** Ind1, Ind2, Ind3, Ind5, Ind6, Ind7, Ind8, Ind9, Ind10, Ind11, Ind12, Ind13, Ind14, Ind15, Ind16, Ind17, Ind18, Ind19, Ind20, Ind21, Ind22, Ind24, Ind25, Ind26, Ind27, Ind28, Ind29

**Infraestructura y servicios:** Inf1, Inf2, Inf3, Inf4, Inf5, Inf6, Inf7, Inf8, Inf9, Inf10, Inf11, Inf12, Inf13, Inf14, Inf15, Inf16, Inf17, Inf18, Inf19, Inf21, Inf22, Inf23, Inf24, Inf25, Inf26, Inf27, Inf28, Inf29, Inf30, Inf31, Inf32, Inf33

#### **Minería:**

**Pecuario:** Pe1, Pe2, Pe3, Pe4, Pe5, Pe6, Pe7, Pe8, Pe9, Pe10, Pe11, Pe12, Pe13, Pe14, Pe15, Pe16, Pe17

**Turismo convencional:** Tuc01, Tuc02, Tuc03, Tuc06, Tuc07, Tuc08, Tuc09, Tuc10, Tuc11, Tuc13, Tuc17, Tuc18, Tuc19, Tuc20, Tuc21, Tuc22, Tuc23, Tuc24



## Programa de Ordenamiento Ecológico Regional Participativo de la Subcuenca del Alto Atoyac, Puebla-Tlaxcala

### ESTRATEGIAS ECOLÓGICAS

#### Estrategias Generales

EG1, EG2, EG3, EG4, EG5, EG6, EG7, EG8, EG9, EG10, EG11, EG12, EG13, EG14, EG15, EG16, EG17, EG18, EG19, EG20, EG21, EG22, EG23, EG24, EG25, EG26, EG27, EG28, EG29, ECs1, ECs2, ECa1, ECa2, ECa3, ECa4, ECa5, ECa6, ECa7, ECa8

#### Estrategias Específicas

**Agricultura:** EAq1, EAq2, EAq3, EAq4, EAq5, EAq8

**Asentamientos humanos:** EAh1, EAh2, EAh3, EAh4, EAh5, EAh6, EAh7, EAh8, EAh9

**Conservación:** ECon1, ECon2, ECon3, ECon4, ECon5, ECon6, ECon7, ECon8, ECon9, ECon10, ECon11, ECon12, ECon13

**Forestal:**

**Industria:** EInd1, EInd2, EInd3

**Infraestructura y servicios:** EInf1, EInf2, EInf3, EInf4

**Minería:** EMin1, EMin2, EMin3

**Pecuario:** EPe1, EPe2, EPe3

**Turismo:**

### CRITERIOS DE REGULACIÓN ECOLÓGICA

#### Criterios Generales

CG1, CG2, CG3, CG4, CG5, CG6, CG7, CG8, CG9, CG10, CG11, CG12, CG13, CG14, CG15, CG16, CG17, CG18, CG19, CG20, CG21, CG22, CG23, CG24, CG25, CG26, CG27, CG28, CG29, CG30, CG31, CG32, CG33, CG34, CG35, CG36, CG37, CG38, CG39, CG40, CG41, CG42, CG43 a CG51

#### Criterios Específicos

AT1, AT2, AT3, AT4, AT5, AT6, AT7, AT8, AT9, AT10, AT11, AT12, AT13, AT14, AT15, AT17, AT18, AT19

#### Agricultura de Temporal:

AR1, AR2, AR3, AR4, AR5, AR6, AR7, AR8, AR9, AR10, AR11, AR12, AR13, AR14, AR15, AR16, AR17, AR18, AR19,

**Agricultura de Riego:** AR20, AR21, AR22, AR23, AR24

**Asentamiento rural:** AHR1, AHR2, AHR3, AHR5, AHR6, AHR7, AHR8, AHR9, AHR10, AHR11, AHR12, AHR13, AHR14, AHR15, AHR16, AHR17, AHR18, AHR19, AHR20, AHR21, AHR22, AHR23, AHR24, AHR25, AHR26, AHR27, AHR28, AHR29, AHR30, AHR31, AHR32, AHR33, AHR34, AHR35, AHR36, AHR37

**Asentamiento urbano:** AHu01, AHu02, AHu03, AHu04, AHu05, AHu06, AHu07, AHu08, AHu09, AHu10, AHu11, AHu12, AHu13, AHu14, AHu15, AHu16, AHu17, AHu18, AHu19, AHu20, AHu21, AHu23, AHu24, AHu25, AHu26, AHu27, AHu28, AHu29, AHu30, AHu31

Con2, Con3, Con8, Con9, Con10, Con11, Con12, Con13, Con15, Con17, Con18, Con22

#### Conservación:

#### Ecoturismo:

**Forestal:** For1, For2, For4, For6, For7, For9, For10, For11, For13, For17, For18, For19, For20, For22, For23, For24, For26

**Industria:** Ind1, Ind2, Ind3, Ind5, Ind6, Ind7, Ind8, Ind9, Ind10, Ind11, Ind12, Ind13, Ind14, Ind15, Ind16, Ind17, Ind18, Ind19, Ind20, Ind21, Ind22, Ind24, Ind25, Ind26, Ind27, Ind28, Ind29

**Infraestructura y servicios:** Inf1, Inf2, Inf3, Inf4, Inf5, Inf6, Inf7, Inf8, Inf9, Inf10, Inf11, Inf12, Inf13, Inf14, Inf15, Inf16, Inf17, Inf18, Inf19, Inf21, Inf22, Inf23, Inf24, Inf25, Inf26, Inf27, Inf28, Inf29, Inf30, Inf31, Inf32, Inf33

#### Minería:

**Pecuario:** Pe1, Pe2, Pe3, Pe4, Pe5, Pe6, Pe7, Pe8, Pe9, Pe10, Pe11, Pe12, Pe13, Pe14, Pe15, Pe16, Pe17

**Turismo convencional:** Tuc01, Tuc02, Tuc03, Tuc06, Tuc07, Tuc08, Tuc09, Tuc10, Tuc11, Tuc13, Tuc17, Tuc18, Tuc19, Tuc20, Tuc21, Tuc22, Tuc23, Tuc24





## Programa de Ordenamiento Ecológico Regional Participativo de la Subcuenca del Alto Atoyac, Puebla-Tlaxcala

### ESTRATEGIAS ECOLÓGICAS

#### Estrategias Generales

EG1, EG2, EG3, EG4, EG5, EG6, EG7, EG8, EG9, EG10, EG11, EG12, EG13, EG14, EG15, EG16, EG17, EG18, EG19, EG20, EG21, EG22, EG23, EG24, EG25, EG26, EG27, EG28, EG29, ECs1, ECs2, ECa1, ECa2, ECa3, ECa4, ECa5, ECa6, ECa7, ECa8

#### Estrategias Específicas

**Agricultura:** EAq1, EAq2, EAq3, EAq4, EAq5, EAq8

**Asentamientos humanos:** EAh1, EAh2, EAh3, EAh4, EAh5, EAh6, EAh7, EAh8, EAh9

**Conservación:** ECon1, ECon2, ECon3, ECon4, ECon5, ECon6, ECon7, ECon8, ECon9, ECon10, ECon11, ECon12, ECon13

**Forestal:**

**Industria:** EInd1, EInd2, EInd3

**Infraestructura y servicios:** EInf1, EInf2, EInf3, EInf4

**Minería:** EMin1, EMin2, EMin3

**Pecuario:** EPe1, EPe2, EPe3

**Turismo:**

### CRITERIOS DE REGULACIÓN ECOLÓGICA

#### Criterios Generales

CG1, CG2, CG3, CG4, CG5, CG6, CG7, CG8, CG9, CG10, CG11, CG12, CG13, CG14, CG15, CG16, CG17, CG18, CG19, CG20, CG21, CG22, CG23, CG24, CG25, CG26, CG27, CG28, CG29, CG30, CG31, CG32, CG33, CG34, CG35, CG36, CG37, CG38, CG39, CG40, CG41, CG42, CG43 a CG51

#### Criterios Específicos

AT1, AT2, AT3, AT4, AT5, AT6, AT7, AT8, AT9, AT10, AT11, AT12, AT13, AT14, AT15, AT17, AT18, AT19

**Agricultura de Temporal:**

**Agricultura de Riego:**

**Asentamiento rural:** AHR1, AHR2, AHR3, AHR5, AHR6, AHR7, AHR8, AHR9, AHR10, AHR11, AHR12, AHR13, AHR14, AHR15, AHR16, AHR17, AHR18, AHR19, AHR20, AHR21, AHR22, AHR23, AHR24, AHR25, AHR26, AHR27, AHR28, AHR29, AHR30, AHR31, AHR32, AHR33, AHR34, AHR35, AHR36, AHR37

**Asentamiento urbano:** AHu01, AHu02, AHu03, AHu04, AHu05, AHu06, AHu07, AHu08, AHu09, AHu10, AHu11, AHu12, AHu13, AHu14, AHu15, AHu16, AHu17, AHu18, AHu19, AHu20, AHu21, AHu23, AHu24, AHu25, AHu26, AHu27, AHu28, AHu29, AHu30, AHu31

Con2, Con3, Con8, Con9, Con10, Con11, Con12, Con13, Con15, Con17, Con18, Con22

**Conservación:**

Tue1, Tue2, Tue7, Tue14, Tue15, Tue25, Tue26, Tue33, Tue34, Tue37, Tue40, Tue41, Tue45, Tue46, Tue47

**Ecoturismo:**

**Forestal:** For1, For2, For4, For6, For7, For9, For10, For11, For13, For17, For18, For19, For20, For22, For23, For24, For26

**Industria:** Ind1, Ind2, Ind3, Ind5, Ind6, Ind7, Ind8, Ind9, Ind10, Ind11, Ind12, Ind13, Ind14, Ind15, Ind16, Ind17, Ind18, Ind19, Ind20, Ind21, Ind22, Ind24, Ind25, Ind26, Ind27, Ind28, Ind29

**Infraestructura y servicios:** Inf1, Inf2, Inf3, Inf4, Inf5, Inf6, Inf7, Inf8, Inf9, Inf10, Inf11, Inf12, Inf13, Inf14, Inf15, Inf16, Inf17, Inf18, Inf19, Inf21, Inf22, Inf23, Inf24, Inf25, Inf26, Inf27, Inf28, Inf29, Inf30, Inf31, Inf32, Inf33

**Minería:** Min1, Min2, Min4, Min7, Min9, Min10,

**Pecuario:** Pe1, Pe2, Pe3, Pe4, Pe5, Pe6, Pe7, Pe8, Pe9, Pe10, Pe11, Pe12, Pe13, Pe14, Pe15, Pe16, Pe17

**Turismo convencional:** Tuc01, Tuc02, Tuc03, Tuc06, Tuc07, Tuc08, Tuc09, Tuc10, Tuc11, Tuc13, Tuc17, Tuc18, Tuc19, Tuc20, Tuc21, Tuc22, Tuc23, Tuc24



## Programa de Ordenamiento Ecológico Regional Participativo de la Subcuenca del Alto Atoyac, Puebla-Tlaxcala

### ESTRATEGIAS ECOLÓGICAS

#### Estrategias Generales

EG1, EG2, EG3, EG4, EG5, EG6, EG7, EG8, EG9, EG10, EG11, EG12, EG13, EG14, EG15, EG16, EG17, EG18, EG19, EG20, EG21, EG22, EG23, EG24, EG25, EG26, EG27, EG28, EG29, ECs1, ECs2, ECa1, ECa2, ECa3, ECa4, ECa5, ECa6, ECa7, ECa8

#### Estrategias Específicas

**Agricultura:** EAq1, EAq2, EAq3, EAq4, EAq5, EAq8

**Asentamientos humanos:** EAh1, EAh2, EAh3, EAh4, EAh5, EAh6, EAh7, EAh8, EAh9

**Conservación:** ECon1, ECon2, ECon3, ECon4, ECon5, ECon6, ECon7, ECon8, ECon9, ECon10, ECon11, ECon12, ECon13

**Forestal:**

**Industria:** EInd1, EInd2, EInd3

**Infraestructura y servicios:** EInf1, EInf2, EInf3, EInf4

**Minería:** EMin1, EMin2, EMin3

**Pecuario:** EPe1, EPe2, EPe3

**Turismo:**

### CRITERIOS DE REGULACIÓN ECOLÓGICA

#### Criterios Generales

CG1, CG2, CG3, CG4, CG5, CG6, CG7, CG8, CG9, CG10, CG11, CG12, CG13, CG14, CG15, CG16, CG17, CG18, CG19, CG20, CG21, CG22, CG23, CG24, CG25, CG26, CG27, CG28, CG29, CG30, CG31, CG32, CG33, CG34, CG35, CG36, CG37, CG38, CG39, CG40, CG41, CG42, CG43 a CG51

#### Criterios Específicos

AT1, AT2, AT3, AT4, AT5, AT6, AT7, AT8, AT9, AT10, AT11, AT12, AT13, AT14, AT15, AT17, AT18, AT19

**Agricultura de Temporal:**

**Agricultura de Riego:**

**Asentamiento rural:** AHR1, AHR2, AHR3, AHR5, AHR6, AHR7, AHR8, AHR9, AHR10, AHR11, AHR12, AHR13, AHR14, AHR15, AHR16, AHR17, AHR18, AHR19, AHR20, AHR21, AHR22, AHR23, AHR24, AHR25, AHR26, AHR27, AHR28, AHR29, AHR30, AHR31, AHR32, AHR33, AHR34, AHR35, AHR36, AHR37

**Asentamiento urbano:** AHu01, AHu02, AHu03, AHu04, AHu05, AHu06, AHu07, AHu08, AHu09, AHu10, AHu11, AHu12, AHu13, AHu14, AHu15, AHu16, AHu17, AHu18, AHu19, AHu20, AHu21, AHu23, AHu24, AHu25, AHu26, AHu27, AHu28, AHu29, AHu30, AHu31

Con2, Con3, Con8, Con9, Con10, Con11, Con12, Con13, Con15, Con17, Con18, Con22

**Conservación:**

Tue1, Tue2, Tue7, Tue14, Tue15, Tue25, Tue26, Tue33, Tue34, Tue37, Tue40, Tue41, Tue45, Tue46, Tue47

**Ecoturismo:**

**Forestal:** For1, For2, For4, For6, For7, For9, For10, For11, For13, For17, For18, For19, For20, For22, For23, For24, For26

**Industria:** Ind1, Ind2, Ind3, Ind5, Ind6, Ind7, Ind8, Ind9, Ind10, Ind11, Ind12, Ind13, Ind14, Ind15, Ind16, Ind17, Ind18, Ind19, Ind20, Ind21, Ind22, Ind24, Ind25, Ind26, Ind27, Ind28, Ind29

**Infraestructura y servicios:** Inf1, Inf2, Inf3, Inf4, Inf5, Inf6, Inf7, Inf8, Inf9, Inf10, Inf11, Inf12, Inf13, Inf14, Inf15, Inf16, Inf17, Inf18, Inf19, Inf21, Inf22, Inf23, Inf24, Inf25, Inf26, Inf27, Inf28, Inf29, Inf30, Inf31, Inf32, Inf33

**Minería:** Min1, Min2, Min4, Min7, Min9, Min10,

**Pecuario:** Pe1, Pe2, Pe3, Pe4, Pe5, Pe6, Pe7, Pe8, Pe9, Pe10, Pe11, Pe12, Pe13, Pe14, Pe15, Pe16, Pe17

**Turismo convencional:** Tuc01, Tuc02, Tuc03, Tuc06, Tuc07, Tuc08, Tuc09, Tuc10, Tuc11, Tuc13, Tuc17, Tuc18, Tuc19, Tuc20, Tuc21, Tuc22, Tuc23, Tuc24

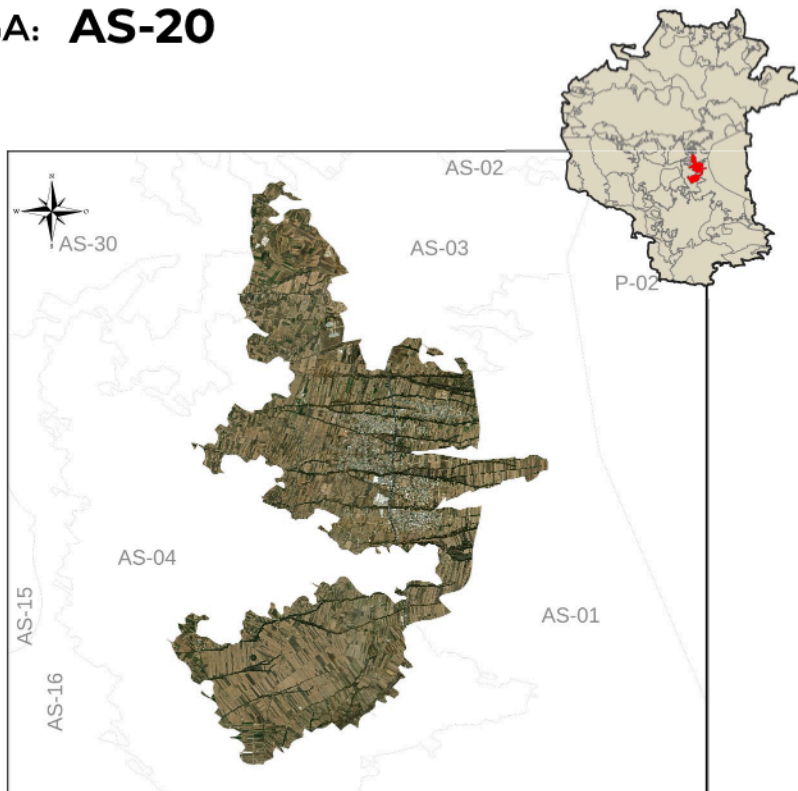


## Programa de Ordenamiento Ecológico Regional Participativo de la Subcuenca del Alto Atoyac, Puebla-Tlaxcala

### UGA: AS-20

**NOMBRE UGA:** Concepción Chimalpa

DESCRIPCIÓN DE LA UGA		
Superficie UGA (Ha)	% Subcuenca	Población (hab)
2800.6	0.01	8630
Municipios Puebla	Municipios Tlaxcala	
10	0	
Coberturas	Hectáreas	%
Agricultura de temporal	2468	88.12
Agricultura de riego	5.8	0.21
Asentamiento humano	326.8	11.67
Bosque de Encino	0	0
Bosque de Oyamel	0	0
Bosque de Pino	0	0
Bosque de Pino-Encino	0	0
Bosque de Tascaté	0	0
Pastizal	0	0
Cuerpo de agua	0	0
Otros	0	0
Superficie objetivo de conservación (C) y restauración (R) de la UGA		
Vegetación primaria (C)	Vegetación secundaria (R)	
10%	10%	



**Política Ambiental:** Aprovechamiento Sustentable

LINEAMIENTO AMBIENTAL													
L1	L2	L3	L4	L5	L6	L7	L8	L9	L10	L11			L21

Superficie de la UGA vinculada al lineamiento ecológico													
100%	100%	95%	100%	100%	100%	100%	100%	100%	100%	100%			100%

Plazo de cumplimiento del lineamiento ecológico (años)													
5	15	5	5	5	10	5	5	5	5	5			15

Lineamientos por uso de suelo	
Agricultura de Temporal: L2, L4, L11	Forestal: L1
Agricultura de Riego:	Industria: L10, L11
Asentamiento rural: L4, L8, L10	Infraestructura y servicios: L6
Asentamiento urbano: L7, L9, L10, L11	Minería: L5
Conservación: L2	Pecuario: L3, L4, L11
Ecoturismo: L21	Turismo convencional: L11

USOS DEL SUELO		
Compatibles	Condicionados	Incompatibles
Agricultura de temporal, Asentamiento rural, Infraestructura y equipamiento, Pecuario	Asentamiento urbano	Agricultura de riego, Conservación, Ecoturismo, Forestal, Industria, Minería, Turismo convencional

## Programa de Ordenamiento Ecológico Regional Participativo de la Subcuenca del Alto Atoyac, Puebla-Tlaxcala

### ESTRATEGIAS ECOLÓGICAS

#### Estrategias Generales

EG1, EG2, EG3, EG4, EG5, EG6, EG7, EG8, EG9, EG10, EG11, EG12, EG13, EG14, EG15, EG16, EG17, EG18, EG19, EG20, EG21, EG22, EG23, EG24, EG25, EG26, EG27, EG28, EG29, ECs1, ECs2, ECa1, ECa2, ECa3, ECa4, ECa5, ECa6, ECa7, ECa8

#### Estrategias Específicas

**Agricultura:** EAq1, EAq2, EAq3, EAq4, EAq5, EAq8

**Asentamientos humanos:** EAh1, EAh2, EAh3, EAh4, EAh5, EAh6, EAh7, EAh8, EAh9

**Conservación:** ECon1, ECon2, ECon3, ECon4, ECon5, ECon6, ECon7, ECon8, ECon9, ECon10, ECon11, ECon12, ECon13

**Forestal:**

**Industria:** EInd1, EInd2, EInd3

**Infraestructura y servicios:** EInf1, EInf2, EInf3, EInf4

**Minería:** EMin1, EMin2, EMin3

**Pecuario:** EPe1, EPe2, EPe3

**Turismo:**

### CRITERIOS DE REGULACIÓN ECOLÓGICA

#### Criterios Generales

CG1, CG2, CG3, CG4, CG5, CG6, CG7, CG8, CG9, CG10, CG11, CG12, CG13, CG14, CG15, CG16, CG17, CG18, CG19, CG20, CG21, CG22, CG23, CG24, CG25, CG26, CG27, CG28, CG29, CG30, CG31, CG32, CG33, CG34, CG35, CG36, CG37, CG38, CG39, CG40, CG41, CG42, CG43 a CG51

#### Criterios Específicos

AT1, AT2, AT3, AT4, AT5, AT6, AT7, AT8, AT9, AT10, AT11, AT12, AT13, AT14, AT15, AT17, AT18, AT19

**Agricultura de Temporal:**

**Agricultura de Riego:**

**Asentamiento rural:** AHR1, AHR2, AHR3, AHR5, AHR6, AHR7, AHR8, AHR9, AHR10, AHR11, AHR12, AHR13, AHR14, AHR15, AHR16, AHR17, AHR18, AHR19, AHR20, AHR21, AHR22, AHR23, AHR24, AHR25, AHR26, AHR27, AHR28, AHR29, AHR30, AHR31, AHR32, AHR33, AHR34, AHR35, AHR36, AHR37

**Asentamiento urbano:** AHu01, AHu02, AHu03, AHu04, AHu05, AHu06, AHu07, AHu08, AHu09, AHu10, AHu11, AHu12, AHu13, AHu14, AHu15, AHu16, AHu17, AHu18, AHu19, AHu20, AHu21, AHu23, AHu24, AHu25, AHu26, AHu27, AHu28, AHu29, AHu30, AHu31

Con2, Con3, Con8, Con9, Con10, Con11, Con12, Con13, Con15, Con17, Con18, Con22

**Conservación:**

Tue1, Tue2, Tue7, Tue14, Tue15, Tue25, Tue26, Tue33, Tue34, Tue37, Tue40, Tue41, Tue45, Tue46, Tue47

**Ecoturismo:**

**Forestal:** For1, For2, For4, For6, For7, For9, For10, For11, For13, For17, For18, For19, For20, For22, For23, For24, For26

**Industria:** Ind1, Ind2, Ind3, Ind5, Ind6, Ind7, Ind8, Ind9, Ind10, Ind11, Ind12, Ind13, Ind14, Ind15, Ind16, Ind17, Ind18, Ind19, Ind20, Ind21, Ind22, Ind24, Ind25, Ind26, Ind27, Ind28, Ind29

**Infraestructura y servicios:** Inf1, Inf2, Inf3, Inf4, Inf5, Inf6, Inf7, Inf8, Inf9, Inf10, Inf11, Inf12, Inf13, Inf14, Inf15, Inf16, Inf17, Inf18, Inf19, Inf21, Inf22, Inf23, Inf24, Inf25, Inf26, Inf27, Inf28, Inf29, Inf30, Inf31, Inf32, Inf33

**Minería:** Min1, Min2, Min4, Min7, Min9, Min10,

**Pecuario:** Pe1, Pe2, Pe3, Pe4, Pe5, Pe6, Pe7, Pe8, Pe9, Pe10, Pe11, Pe12, Pe13, Pe14, Pe15, Pe16, Pe17

**Turismo convencional:** Tuc01, Tuc02, Tuc03, Tuc06, Tuc07, Tuc08, Tuc09, Tuc10, Tuc11, Tuc13, Tuc17, Tuc18, Tuc19, Tuc20, Tuc21, Tuc22, Tuc23, Tuc24



## Programa de Ordenamiento Ecológico Regional Participativo de la Subcuenca del Alto Atoyac, Puebla-Tlaxcala

### ESTRATEGIAS ECOLÓGICAS

#### Estrategias Generales

EG1, EG2, EG3, EG4, EG5, EG6, EG7, EG8, EG9, EG10, EG11, EG12, EG13, EG14, EG15, EG16, EG17, EG18, EG19, EG20, EG21, EG22, EG23, EG24, EG25, EG26, EG27, EG28, EG29, ECs1, ECs2, ECa1, ECa2, ECa3, ECa4, ECa5, ECa6, ECa7, ECa8

#### Estrategias Específicas

**Agricultura:** EAq1, EAq2, EAq3, EAq4, EAq5, EAq8

**Asentamientos humanos:** EAh1, EAh2, EAh3, EAh4, EAh5, EAh6, EAh7, EAh8, EAh9

**Conservación:** ECon1, ECon2, ECon3, ECon4, ECon5, ECon6, ECon7, ECon8, ECon9, ECon10, ECon11, ECon12, ECon13

**Forestal:**

**Industria:** EInd1, EInd2, EInd3

**Infraestructura y servicios:** EInf1, EInf2, EInf3, EInf4

**Minería:** EMin1, EMin2, EMin3

**Pecuario:** EPe1, EPe2, EPe3

**Turismo:**

### CRITERIOS DE REGULACIÓN ECOLÓGICA

#### Criterios Generales

CG1, CG2, CG3, CG4, CG5, CG6, CG7, CG8, CG9, CG10, CG11, CG12, CG13, CG14, CG15, CG16, CG17, CG18, CG19, CG20, CG21, CG22, CG23, CG24, CG25, CG26, CG27, CG28, CG29, CG30, CG31, CG32, CG33, CG34, CG35, CG36, CG37, CG38, CG39, CG40, CG41, CG42, CG43 a CG51

#### Criterios Específicos

AT1, AT2, AT3, AT4, AT5, AT6, AT7, AT8, AT9, AT10, AT11, AT12, AT13, AT14, AT15, AT17, AT18, AT19

**Agricultura de Temporal:**

**Agricultura de Riego:**

**Asentamiento rural:** AHR1, AHR2, AHR3, AHR5, AHR6, AHR7, AHR8, AHR9, AHR10, AHR11, AHR12, AHR13, AHR14, AHR15, AHR16, AHR17, AHR18, AHR19, AHR20, AHR21, AHR22, AHR23, AHR24, AHR25, AHR26, AHR27, AHR28, AHR29, AHR30, AHR31, AHR32, AHR33, AHR34, AHR35, AHR36, AHR37

**Asentamiento urbano:** AHu01, AHu02, AHu03, AHu04, AHu05, AHu06, AHu07, AHu08, AHu09, AHu10, AHu11, AHu12, AHu13, AHu14, AHu15, AHu16, AHu17, AHu18, AHu19, AHu20, AHu21, AHu23, AHu24, AHu25, AHu26, AHu27, AHu28, AHu29, AHu30, AHu31

Con2, Con3, Con8, Con9, Con10, Con11, Con12, Con13, Con15, Con17, Con18, Con22

**Conservación:**

Tue1, Tue2, Tue7, Tue14, Tue15, Tue25, Tue26, Tue33, Tue34, Tue37, Tue40, Tue41, Tue45, Tue46, Tue47

**Ecoturismo:**

**Forestal:** For1, For2, For4, For6, For7, For9, For10, For11, For13, For17, For18, For19, For20, For22, For23, For24, For26

**Industria:** Ind1, Ind2, Ind3, Ind5, Ind6, Ind7, Ind8, Ind9, Ind10, Ind11, Ind12, Ind13, Ind14, Ind15, Ind16, Ind17, Ind18, Ind19, Ind20, Ind21, Ind22, Ind24, Ind25, Ind26, Ind27, Ind28, Ind29

**Infraestructura y servicios:** Inf1, Inf2, Inf3, Inf4, Inf5, Inf6, Inf7, Inf8, Inf9, Inf10, Inf11, Inf12, Inf13, Inf14, Inf15, Inf16, Inf17, Inf18, Inf19, Inf21, Inf22, Inf23, Inf24, Inf25, Inf26, Inf27, Inf28, Inf29, Inf30, Inf31, Inf32, Inf33

**Minería:** Min1, Min2, Min4, Min7, Min9, Min10,

**Pecuario:** Pe1, Pe2, Pe3, Pe4, Pe5, Pe6, Pe7, Pe8, Pe9, Pe10, Pe11, Pe12, Pe13, Pe14, Pe15, Pe16, Pe17

**Turismo convencional:** Tuc01, Tuc02, Tuc03, Tuc06, Tuc07, Tuc08, Tuc09, Tuc10, Tuc11, Tuc13, Tuc17, Tuc18, Tuc19, Tuc20, Tuc21, Tuc22, Tuc23, Tuc24



## Programa de Ordenamiento Ecológico Regional Participativo de la Subcuenca del Alto Atoyac, Puebla-Tlaxcala

### UGA: **AS-22**

**NOMBRE UGA:** Santa María Acuexcomac

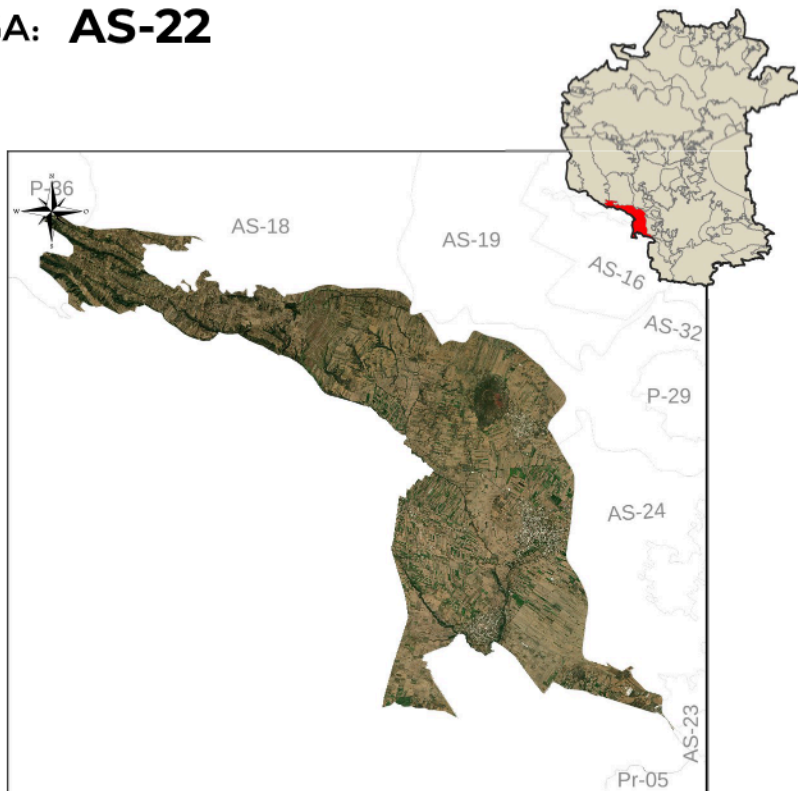
#### DESCRIPCIÓN DE LA UGA

Superficie UGA (Ha)	% Subcuenca	Población (hab)
6487.8	0.01	9681

Municipios Puebla	Municipios Tlaxcala
5	0

Coberturas	Hectáreas	%
Agricultura de temporal	3454.1	53.24
Agricultura de riego	2504.7	38.61
Asentamiento humano	406.4	6.26
Bosque de Encino	0	0
Bosque de Oyamel	0	0
Bosque de Pino	102.3	1.58
Bosque de Pino-Encino	20.3	0.31
Bosue de Tascaté	0	0
Pastizal	0	0
Cuerpo de agua	0	0
Otros	0	0

Superficie objetivo de conservación (C) y restauración (R) de la UGA	
Vegetación primaria (C)	Vegetación secundaria (R)
10%	10%



**Política Ambiental:** Aprovechamiento Sustentable

#### LINEAMIENTO AMBIENTAL

L1	L2	L3	L4	L5	L6	L7	L8	L9	L10	L11

Superficie de la UGA vinculada al lineamiento ecológico										
100%	100%	95%	100%	100%	100%	100%	100%	100%	100%	100%

Plazo de cumplimiento del lineamiento ecológico (años)										
5	15	5	5	5	10	5	5	5	5	5

Lineamientos por uso de suelo	
Agricultura de Temporal: L2, L4, L11	Forestal: L1
Agricultura de Riego: L2, L4, L11	Industria: L10, L11
Asentamiento rural: L4, L8, L10	Infraestructura y servicios: L6
Asentamiento urbano: L7, L9, L10, L11	Minería: L5
Conservación: L2	Pecuario: L3, L4, L11
Ecoturismo:	Turismo convencional: L11

USOS DEL SUELO		
Compatibles	Condicionados	Incompatibles
Agricultura de riego, Agricultura de temporal, Asentamiento rural, Conservación, Forestal, Infraestructura y equipamiento	Minería	Asentamiento urbano, Ecoturismo, Industria, Pecuario, Turismo convencional

## Programa de Ordenamiento Ecológico Regional Participativo de la Subcuenca del Alto Atoyac, Puebla-Tlaxcala

### ESTRATEGIAS ECOLÓGICAS

#### Estrategias Generales

EG1, EG2, EG3, EG4, EG5, EG6, EG7, EG8, EG9, EG10, EG11, EG12, EG13, EG14, EG15, EG16, EG17, EG18, EG19, EG20, EG21, EG22, EG23, EG24, EG25, EG26, EG27, EG28, EG29, ECs1, ECs2, ECa1, ECa2, ECa3, ECa4, ECa5, ECa6, ECa7, ECa8

#### Estrategias Específicas

**Agricultura:** EAq1, EAq2, EAq3, EAq4, EAq5, EAq8

**Asentamientos humanos:** EAh1, EAh2, EAh3, EAh4, EAh5, EAh6, EAh7, EAh8, EAh9

**Conservación:** ECon1, ECon2, ECon3, ECon4, ECon5, ECon6, ECon7, ECon8, ECon9, ECon10, ECon11, ECon12, ECon13

**Forestal:**

**Industria:** EInd1, EInd2, EInd3

**Infraestructura y servicios:** EInf1, EInf2, EInf3, EInf4

**Minería:** EMin1, EMin2, EMin3

**Pecuario:** EPe1, EPe2, EPe3

**Turismo:**

### CRITERIOS DE REGULACIÓN ECOLÓGICA

#### Criterios Generales

CG1, CG2, CG3, CG4, CG5, CG6, CG7, CG8, CG9, CG10, CG11, CG12, CG13, CG14, CG15, CG16, CG17, CG18, CG19, CG20, CG21, CG22, CG23, CG24, CG25, CG26, CG27, CG28, CG29, CG30, CG31, CG32, CG33, CG34, CG35, CG36, CG37, CG38, CG39, CG40, CG41, CG42, CG43 a CG51

#### Criterios Específicos

AT1, AT2, AT3, AT4, AT5, AT6, AT7, AT8, AT9, AT10, AT11, AT12, AT13, AT14, AT15, AT17, AT18, AT19

#### **Agricultura de Temporal:**

AR1, AR2, AR3, AR4, AR5, AR6, AR7, AR8, AR9, AR10, AR11, AR12, AR13, AR14, AR15, AR16, AR17, AR18, AR19,

**Agricultura de Riego:** AR20, AR21, AR22, AR23, AR24

**Asentamiento rural:** AHR1, AHR2, AHR3, AHR5, AHR6, AHR7, AHR8, AHR9, AHR10, AHR11, AHR12, AHR13, AHR14, AHR15, AHR16, AHR17, AHR18, AHR19, AHR20, AHR21, AHR22, AHR23, AHR24, AHR25, AHR26, AHR27, AHR28, AHR29, AHR30, AHR31, AHR32, AHR33, AHR34, AHR35, AHR36, AHR37

**Asentamiento urbano:** AHu01, AHu02, AHu03, AHu04, AHu05, AHu06, AHu07, AHu08, AHu09, AHu10, AHu11, AHu12, AHu13, AHu14, AHu15, AHu16, AHu17, AHu18, AHu19, AHu20, AHu21, AHu23, AHu24, AHu25, AHu26, AHu27, AHu28, AHu29, AHu30, AHu31

Con2, Con3, Con8, Con9, Con10, Con11, Con12, Con13, Con15, Con17, Con18, Con22

#### **Conservación:**

#### **Ecoturismo:**

**Forestal:** For1, For2, For4, For6, For7, For9, For10, For11, For13, For17, For18, For19, For20, For22, For23, For24, For26

**Industria:** Ind1, Ind2, Ind3, Ind5, Ind6, Ind7, Ind8, Ind9, Ind10, Ind11, Ind12, Ind13, Ind14, Ind15, Ind16, Ind17, Ind18, Ind19, Ind20, Ind21, Ind22, Ind24, Ind25, Ind26, Ind27, Ind28, Ind29

**Infraestructura y servicios:** Inf1, Inf2, Inf3, Inf4, Inf5, Inf6, Inf7, Inf8, Inf9, Inf10, Inf11, Inf12, Inf13, Inf14, Inf15, Inf16, Inf17, Inf18, Inf19, Inf21, Inf22, Inf23, Inf24, Inf25, Inf26, Inf27, Inf28, Inf29, Inf30, Inf31, Inf32, Inf33

**Minería:** Min1, Min2, Min4, Min7, Min9, Min10,

**Pecuario:** Pe1, Pe2, Pe3, Pe4, Pe5, Pe6, Pe7, Pe8, Pe9, Pe10, Pe11, Pe12, Pe13, Pe14, Pe15, Pe16, Pe17

**Turismo convencional:** Tuc01, Tuc02, Tuc03, Tuc06, Tuc07, Tuc08, Tuc09, Tuc10, Tuc11, Tuc13, Tuc17, Tuc18, Tuc19, Tuc20, Tuc21, Tuc22, Tuc23, Tuc24



## Programa de Ordenamiento Ecológico Regional Participativo de la Subcuenca del Alto Atoyac, Puebla-Tlaxcala

### ESTRATEGIAS ECOLÓGICAS

#### Estrategias Generales

EG1, EG2, EG3, EG4, EG5, EG6, EG7, EG8, EG9, EG10, EG11, EG12, EG13, EG14, EG15, EG16, EG17, EG18, EG19, EG20, EG21, EG22, EG23, EG24, EG25, EG26, EG27, EG28, EG29, ECs1, ECs2, ECa1, ECa2, ECa3, ECa4, ECa5, ECa6, ECa7, ECa8

#### Estrategias Específicas

**Agricultura:** EAq1, EAq2, EAq3, EAq4, EAq5, EAq8

**Asentamientos humanos:** EAh1, EAh2, EAh3, EAh4, EAh5, EAh6, EAh7, EAh8, EAh9

**Conservación:** ECon1, ECon2, ECon3, ECon4, ECon5, ECon6, ECon7, ECon8, ECon9, ECon10, ECon11, ECon12, ECon13

**Forestal:**

**Industria:** EInd1, EInd2, EInd3

**Infraestructura y servicios:** EInf1, EInf2, EInf3, EInf4

**Minería:** EMin1, EMin2, EMin3

**Pecuario:** EPe1, EPe2, EPe3

**Turismo:**

### CRITERIOS DE REGULACIÓN ECOLÓGICA

#### Criterios Generales

CG1, CG2, CG3, CG4, CG5, CG6, CG7, CG8, CG9, CG10, CG11, CG12, CG13, CG14, CG15, CG16, CG17, CG18, CG19, CG20, CG21, CG22, CG23, CG24, CG25, CG26, CG27, CG28, CG29, CG30, CG31, CG32, CG33, CG34, CG35, CG36, CG37, CG38, CG39, CG40, CG41, CG42, CG43 a CG51

#### Criterios Específicos

AT1, AT2, AT3, AT4, AT5, AT6, AT7, AT8, AT9, AT10, AT11, AT12, AT13, AT14, AT15, AT17, AT18, AT19

**Agricultura de Temporal:**

**Agricultura de Riego:**

**Asentamiento rural:** AHR1, AHR2, AHR3, AHR5, AHR6, AHR7, AHR8, AHR9, AHR10, AHR11, AHR12, AHR13, AHR14, AHR15, AHR16, AHR17, AHR18, AHR19, AHR20, AHR21, AHR22, AHR23, AHR24, AHR25, AHR26, AHR27, AHR28, AHR29, AHR30, AHR31, AHR32, AHR33, AHR34, AHR35, AHR36, AHR37

**Asentamiento urbano:** AHu01, AHu02, AHu03, AHu04, AHu05, AHu06, AHu07, AHu08, AHu09, AHu10, AHu11, AHu12, AHu13, AHu14, AHu15, AHu16, AHu17, AHu18, AHu19, AHu20, AHu21, AHu23, AHu24, AHu25, AHu26, AHu27, AHu28, AHu29, AHu30, AHu31

Con2, Con3, Con8, Con9, Con10, Con11, Con12, Con13, Con15, Con17, Con18, Con22

**Conservación:**

Tue1, Tue2, Tue7, Tue14, Tue15, Tue25, Tue26, Tue33, Tue34, Tue37, Tue40, Tue41, Tue45, Tue46, Tue47

**Ecoturismo:**

**Forestal:** For1, For2, For4, For6, For7, For9, For10, For11, For13, For17, For18, For19, For20, For22, For23, For24, For26

**Industria:** Ind1, Ind2, Ind3, Ind5, Ind6, Ind7, Ind8, Ind9, Ind10, Ind11, Ind12, Ind13, Ind14, Ind15, Ind16, Ind17, Ind18, Ind19, Ind20, Ind21, Ind22, Ind24, Ind25, Ind26, Ind27, Ind28, Ind29

**Infraestructura y servicios:** Inf1, Inf2, Inf3, Inf4, Inf5, Inf6, Inf7, Inf8, Inf9, Inf10, Inf11, Inf12, Inf13, Inf14, Inf15, Inf16, Inf17, Inf18, Inf19, Inf21, Inf22, Inf23, Inf24, Inf25, Inf26, Inf27, Inf28, Inf29, Inf30, Inf31, Inf32, Inf33

**Minería:** Min1, Min2, Min4, Min7, Min9, Min10,

**Pecuario:** Pe1, Pe2, Pe3, Pe4, Pe5, Pe6, Pe7, Pe8, Pe9, Pe10, Pe11, Pe12, Pe13, Pe14, Pe15, Pe16, Pe17

**Turismo convencional:** Tuc01, Tuc02, Tuc03, Tuc06, Tuc07, Tuc08, Tuc09, Tuc10, Tuc11, Tuc13, Tuc17, Tuc18, Tuc19, Tuc20, Tuc21, Tuc22, Tuc23, Tuc24



## Programa de Ordenamiento Ecológico Regional Participativo de la Subcuenca del Alto Atoyac, Puebla-Tlaxcala

### UGA: **AS-24**

**NOMBRE UGA:** San Miguel



#### DESCRIPCIÓN DE LA UGA

Superficie UGA (Ha)	% Subcuenca	Población (hab)
2684.1	0.01	792
Municipios Puebla	Municipios Tlaxcala	
5	0	

Coberturas	Hectáreas	%
Agricultura de temporal	48.5	1.81
Agricultura de riego	2408	89.71
Asentamiento humano	227.6	8.48
Bosque de Encino	0	0
Bosque de Oyamel	0	0
Bosque de Pino	0	0
Bosque de Pino-Encino	0	0
Bosue de Tascaté	0	0
Pastizal	0	0
Cuerpo de agua	0	0
Otros	0	0



Superficie objetivo de conservación (C) y restauración (R) de la UGA	
Vegetación primaria (C)	Vegetación secundaria (R)
10%	10%

**Política Ambiental:** Aprovechamiento Sustentable

#### LINEAMIENTO AMBIENTAL

L1	L2	L3	L4	L5	L6	L7	L8	L9	L10	L11

Superficie de la UGA vinculada al lineamiento ecológico										
100%	100%	95%	100%	100%	100%	100%	100%	100%	100%	100%

Plazo de cumplimiento del lineamiento ecológico (años)										
5	15	5	5	5	10	5	5	5	5	5

Lineamientos por uso de suelo	
Agricultura de Temporal: L2, L4, L11 Agricultura de Riego: L2, L4, L11 Asentamiento rural: L4, L8, L10 Asentamiento urbano: L7, L9, L10, L11 Conservación: L2 Ecoturismo:	Forestal: L1 Industria: L10, L11 Infraestructura y servicios: L6 Minería: L5 Pecuario: L3, L4, L11 Turismo convencional: L11

USOS DEL SUELO		
Compatibles	Condicionados	Incompatibles
Agricultura de riego, Agricultura de temporal, Asentamiento rural, Conservación, Industria, Infraestructura y equipamiento, Turismo convencional	Asentamiento urbano	Ecoturismo, Forestal, Minería, Pecuario

## Programa de Ordenamiento Ecológico Regional Participativo de la Subcuenca del Alto Atoyac, Puebla-Tlaxcala

### ESTRATEGIAS ECOLÓGICAS

#### Estrategias Generales

EG1, EG2, EG3, EG4, EG5, EG6, EG7, EG8, EG9, EG10, EG11, EG12, EG13, EG14, EG15, EG16, EG17, EG18, EG19, EG20, EG21, EG22, EG23, EG24, EG25, EG26, EG27, EG28, EG29, ECs1, ECs2, ECa1, ECa2, ECa3, ECa4, ECa5, ECa6, ECa7, ECa8

#### Estrategias Específicas

**Agricultura:** EAq1, EAq2, EAq3, EAq4, EAq5, EAq8

**Asentamientos humanos:** EAh1, EAh2, EAh3, EAh4, EAh5, EAh6, EAh7, EAh8, EAh9

**Conservación:** ECon1, ECon2, ECon3, ECon4, ECon5, ECon6, ECon7, ECon8, ECon9, ECon10, ECon11, ECon12, ECon13

**Forestal:**

**Industria:** EInd1, EInd2, EInd3

**Infraestructura y servicios:** EInf1, EInf2, EInf3, EInf4

**Minería:** EMin1, EMin2, EMin3

**Pecuario:** EPe1, EPe2, EPe3

**Turismo:**

### CRITERIOS DE REGULACIÓN ECOLÓGICA

#### Criterios Generales

CG1, CG2, CG3, CG4, CG5, CG6, CG7, CG8, CG9, CG10, CG11, CG12, CG13, CG14, CG15, CG16, CG17, CG18, CG19, CG20, CG21, CG22, CG23, CG24, CG25, CG26, CG27, CG28, CG29, CG30, CG31, CG32, CG33, CG34, CG35, CG36, CG37, CG38, CG39, CG40, CG41, CG42, CG43 a CG51

#### Criterios Específicos

AT1, AT2, AT3, AT4, AT5, AT6, AT7, AT8, AT9, AT10, AT11, AT12, AT13, AT14, AT15, AT17, AT18, AT19

#### **Agricultura de Temporal:**

AR1, AR2, AR3, AR4, AR5, AR6, AR7, AR8, AR9, AR10, AR11, AR12, AR13, AR14, AR15, AR16, AR17, AR18, AR19,

**Agricultura de Riego:** AR20, AR21, AR22, AR23, AR24

**Asentamiento rural:** AHR1, AHR2, AHR3, AHR5, AHR6, AHR7, AHR8, AHR9, AHR10, AHR11, AHR12, AHR13, AHR14, AHR15, AHR16, AHR17, AHR18, AHR19, AHR20, AHR21, AHR22, AHR23, AHR24, AHR25, AHR26, AHR27, AHR28, AHR29, AHR30, AHR31, AHR32, AHR33, AHR34, AHR35, AHR36, AHR37

**Asentamiento urbano:** AHu01, AHu02, AHu03, AHu04, AHu05, AHu06, AHu07, AHu08, AHu09, AHu10, AHu11, AHu12, AHu13, AHu14, AHu15, AHu16, AHu17, AHu18, AHu19, AHu20, AHu21, AHu23, AHu24, AHu25, AHu26, AHu27, AHu28, AHu29, AHu30, AHu31

Con2, Con3, Con8, Con9, Con10, Con11, Con12, Con13, Con15, Con17, Con18, Con22

#### **Conservación:**

#### **Ecoturismo:**

**Forestal:** For1, For2, For4, For6, For7, For9, For10, For11, For13, For17, For18, For19, For20, For22, For23, For24, For26

**Industria:** Ind1, Ind2, Ind3, Ind5, Ind6, Ind7, Ind8, Ind9, Ind10, Ind11, Ind12, Ind13, Ind14, Ind15, Ind16, Ind17, Ind18, Ind19, Ind20, Ind21, Ind22, Ind24, Ind25, Ind26, Ind27, Ind28, Ind29

**Infraestructura y servicios:** Inf1, Inf2, Inf3, Inf4, Inf5, Inf6, Inf7, Inf8, Inf9, Inf10, Inf11, Inf12, Inf13, Inf14, Inf15, Inf16, Inf17, Inf18, Inf19, Inf21, Inf22, Inf23, Inf24, Inf25, Inf26, Inf27, Inf28, Inf29, Inf30, Inf31, Inf32, Inf33

**Minería:** Min1, Min2, Min4, Min7, Min9, Min10,

**Pecuario:** Pe1, Pe2, Pe3, Pe4, Pe5, Pe6, Pe7, Pe8, Pe9, Pe10, Pe11, Pe12, Pe13, Pe14, Pe15, Pe16, Pe17

**Turismo convencional:** Tuc01, Tuc02, Tuc03, Tuc06, Tuc07, Tuc08, Tuc09, Tuc10, Tuc11, Tuc13, Tuc17, Tuc18, Tuc19, Tuc20, Tuc21, Tuc22, Tuc23, Tuc24



## Programa de Ordenamiento Ecológico Regional Participativo de la Subcuenca del Alto Atoyac, Puebla-Tlaxcala

### ESTRATEGIAS ECOLÓGICAS

#### Estrategias Generales

EG1, EG2, EG3, EG4, EG5, EG6, EG7, EG8, EG9, EG10, EG11, EG12, EG13, EG14, EG15, EG16, EG17, EG18, EG19, EG20, EG21, EG22, EG23, EG24, EG25, EG26, EG27, EG28, EG29, ECs1, ECs2, ECa1, ECa2, ECa3, ECa4, ECa5, ECa6, ECa7, ECa8

#### Estrategias Específicas

**Agricultura:** EAq1, EAq2, EAq3, EAq4, EAq5, EAq8

**Asentamientos humanos:** EAh1, EAh2, EAh3, EAh4, EAh5, EAh6, EAh7, EAh8, EAh9

**Conservación:** ECon1, ECon2, ECon3, ECon4, ECon5, ECon6, ECon7, ECon8, ECon9, ECon10, ECon11, ECon12, ECon13

**Forestal:**

**Industria:** EInd1, EInd2, EInd3

**Infraestructura y servicios:** EInf1, EInf2, EInf3, EInf4

**Minería:** EMin1, EMin2, EMin3

**Pecuario:** EPe1, EPe2, EPe3

**Turismo:**

### CRITERIOS DE REGULACIÓN ECOLÓGICA

#### Criterios Generales

CG1, CG2, CG3, CG4, CG5, CG6, CG7, CG8, CG9, CG10, CG11, CG12, CG13, CG14, CG15, CG16, CG17, CG18, CG19, CG20, CG21, CG22, CG23, CG24, CG25, CG26, CG27, CG28, CG29, CG30, CG31, CG32, CG33, CG34, CG35, CG36, CG37, CG38, CG39, CG40, CG41, CG42, CG43 a CG51

#### Criterios Específicos

AT1, AT2, AT3, AT4, AT5, AT6, AT7, AT8, AT9, AT10, AT11, AT12, AT13, AT14, AT15, AT17, AT18, AT19

**Agricultura de Temporal:**

**Agricultura de Riego:**

**Asentamiento rural:** AHR1, AHR2, AHR3, AHR5, AHR6, AHR7, AHR8, AHR9, AHR10, AHR11, AHR12, AHR13, AHR14, AHR15, AHR16, AHR17, AHR18, AHR19, AHR20, AHR21, AHR22, AHR23, AHR24, AHR25, AHR26, AHR27, AHR28, AHR29, AHR30, AHR31, AHR32, AHR33, AHR34, AHR35, AHR36, AHR37

**Asentamiento urbano:** AHu01, AHu02, AHu03, AHu04, AHu05, AHu06, AHu07, AHu08, AHu09, AHu10, AHu11, AHu12, AHu13, AHu14, AHu15, AHu16, AHu17, AHu18, AHu19, AHu20, AHu21, AHu23, AHu24, AHu25, AHu26, AHu27, AHu28, AHu29, AHu30, AHu31

Con2, Con3, Con8, Con9, Con10, Con11, Con12, Con13, Con15, Con17, Con18, Con22

**Conservación:**

Tue1, Tue2, Tue7, Tue14, Tue15, Tue25, Tue26, Tue33, Tue34, Tue37, Tue40, Tue41, Tue45, Tue46, Tue47

**Ecoturismo:**

**Forestal:** For1, For2, For4, For6, For7, For9, For10, For11, For13, For17, For18, For19, For20, For22, For23, For24, For26

**Industria:** Ind1, Ind2, Ind3, Ind5, Ind6, Ind7, Ind8, Ind9, Ind10, Ind11, Ind12, Ind13, Ind14, Ind15, Ind16, Ind17, Ind18, Ind19, Ind20, Ind21, Ind22, Ind24, Ind25, Ind26, Ind27, Ind28, Ind29

**Infraestructura y servicios:** Inf1, Inf2, Inf3, Inf4, Inf5, Inf6, Inf7, Inf8, Inf9, Inf10, Inf11, Inf12, Inf13, Inf14, Inf15, Inf16, Inf17, Inf18, Inf19, Inf21, Inf22, Inf23, Inf24, Inf25, Inf26, Inf27, Inf28, Inf29, Inf30, Inf31, Inf32, Inf33

**Minería:** Min1, Min2, Min4, Min7, Min9, Min10,

**Pecuario:** Pe1, Pe2, Pe3, Pe4, Pe5, Pe6, Pe7, Pe8, Pe9, Pe10, Pe11, Pe12, Pe13, Pe14, Pe15, Pe16, Pe17

**Turismo convencional:** Tuc01, Tuc02, Tuc03, Tuc06, Tuc07, Tuc08, Tuc09, Tuc10, Tuc11, Tuc13, Tuc17, Tuc18, Tuc19, Tuc20, Tuc21, Tuc22, Tuc23, Tuc24





## Programa de Ordenamiento Ecológico Regional Participativo de la Subcuenca del Alto Atoyac, Puebla-Tlaxcala

### ESTRATEGIAS ECOLÓGICAS

#### Estrategias Generales

EG1, EG2, EG3, EG4, EG5, EG6, EG7, EG8, EG9, EG10, EG11, EG12, EG13, EG14, EG15, EG16, EG17, EG18, EG19, EG20, EG21, EG22, EG23, EG24, EG25, EG26, EG27, EG28, EG29, ECs1, ECs2, ECa1, ECa2, ECa3, ECa4, ECa5, ECa6, ECa7, ECa8

#### Estrategias Específicas

**Agricultura:** EAq1, EAq2, EAq3, EAq4, EAq5, EAq8

**Asentamientos humanos:** EAh1, EAh2, EAh3, EAh4, EAh5, EAh6, EAh7, EAh8, EAh9

**Conservación:** ECon1, ECon2, ECon3, ECon4, ECon5, ECon6, ECon7, ECon8, ECon9, ECon10, ECon11, ECon12, ECon13

**Forestal:**

**Industria:** EInd1, EInd2, EInd3

**Infraestructura y servicios:** EInf1, EInf2, EInf3, EInf4

**Minería:** EMin1, EMin2, EMin3

**Pecuario:** EPe1, EPe2, EPe3

**Turismo:**

### CRITERIOS DE REGULACIÓN ECOLÓGICA

#### Criterios Generales

CG1, CG2, CG3, CG4, CG5, CG6, CG7, CG8, CG9, CG10, CG11, CG12, CG13, CG14, CG15, CG16, CG17, CG18, CG19, CG20, CG21, CG22, CG23, CG24, CG25, CG26, CG27, CG28, CG29, CG30, CG31, CG32, CG33, CG34, CG35, CG36, CG37, CG38, CG39, CG40, CG41, CG42, CG43 a CG51

#### Criterios Específicos

AT1, AT2, AT3, AT4, AT5, AT6, AT7, AT8, AT9, AT10, AT11, AT12, AT13, AT14, AT15, AT17, AT18, AT19

**Agricultura de Temporal:**

**Agricultura de Riego:**

**Asentamiento rural:** AHR1, AHR2, AHR3, AHR5, AHR6, AHR7, AHR8, AHR9, AHR10, AHR11, AHR12, AHR13, AHR14, AHR15, AHR16, AHR17, AHR18, AHR19, AHR20, AHR21, AHR22, AHR23, AHR24, AHR25, AHR26, AHR27, AHR28, AHR29, AHR30, AHR31, AHR32, AHR33, AHR34, AHR35, AHR36, AHR37

**Asentamiento urbano:** AHu01, AHu02, AHu03, AHu04, AHu05, AHu06, AHu07, AHu08, AHu09, AHu10, AHu11, AHu12, AHu13, AHu14, AHu15, AHu16, AHu17, AHu18, AHu19, AHu20, AHu21, AHu23, AHu24, AHu25, AHu26, AHu27, AHu28, AHu29, AHu30, AHu31

Con2, Con3, Con8, Con9, Con10, Con11, Con12, Con13, Con15, Con17, Con18, Con22

**Conservación:**

Tue1, Tue2, Tue7, Tue14, Tue15, Tue25, Tue26, Tue33, Tue34, Tue37, Tue40, Tue41, Tue45, Tue46, Tue47

**Ecoturismo:**

**Forestal:** For1, For2, For4, For6, For7, For9, For10, For11, For13, For17, For18, For19, For20, For22, For23, For24, For26

**Industria:** Ind1, Ind2, Ind3, Ind5, Ind6, Ind7, Ind8, Ind9, Ind10, Ind11, Ind12, Ind13, Ind14, Ind15, Ind16, Ind17, Ind18, Ind19, Ind20, Ind21, Ind22, Ind24, Ind25, Ind26, Ind27, Ind28, Ind29

**Infraestructura y servicios:** Inf1, Inf2, Inf3, Inf4, Inf5, Inf6, Inf7, Inf8, Inf9, Inf10, Inf11, Inf12, Inf13, Inf14, Inf15, Inf16, Inf17, Inf18, Inf19, Inf21, Inf22, Inf23, Inf24, Inf25, Inf26, Inf27, Inf28, Inf29, Inf30, Inf31, Inf32, Inf33

**Minería:** Min1, Min2, Min4, Min7, Min9, Min10,

**Pecuario:** Pe1, Pe2, Pe3, Pe4, Pe5, Pe6, Pe7, Pe8, Pe9, Pe10, Pe11, Pe12, Pe13, Pe14, Pe15, Pe16, Pe17

**Turismo convencional:** Tuc01, Tuc02, Tuc03, Tuc06, Tuc07, Tuc08, Tuc09, Tuc10, Tuc11, Tuc13, Tuc17, Tuc18, Tuc19, Tuc20, Tuc21, Tuc22, Tuc23, Tuc24

## Programa de Ordenamiento Ecológico Regional Participativo de la Subcuenca del Alto Atoyac, Puebla-Tlaxcala

UGA: **AS-27**

**NOMBRE UGA:** Concepción Pardiñas

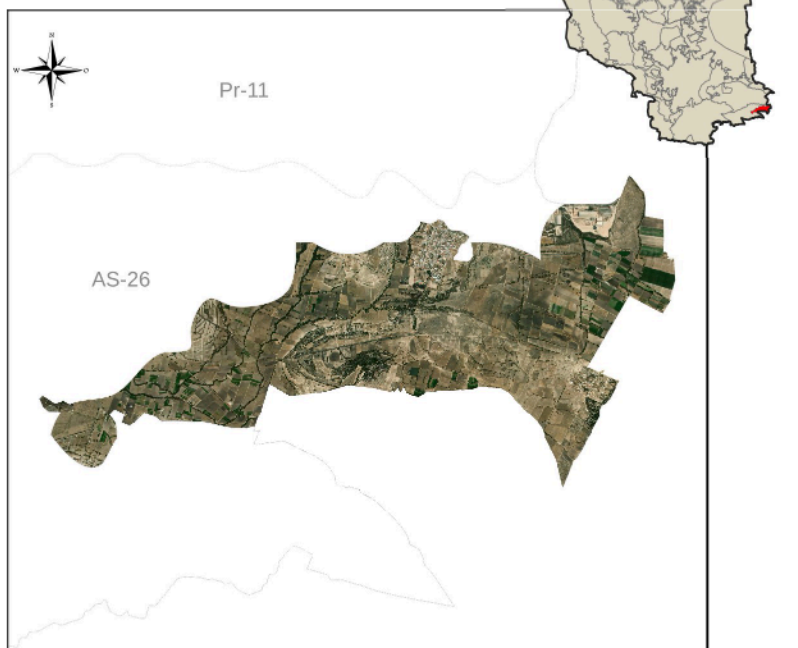
### DESCRIPCIÓN DE LA UGA

Superficie UGA (Ha)	% Subcuenca	Población (hab)
1032.0	0	1309

Municipios Puebla	Municipios Tlaxcala
1	0

Coberturas	Hectáreas	%
Agricultura de temporal	904.4	87.63
Agricultura de riego	0	0
Asentamiento humano	102.8	9.96
Bosque de Encino	0	0
Bosque de Oyamel	0	0
Bosque de Pino	0	0
Bosque de Pino-Encino	0	0
Bosue de Tascaté	0	0
Pastizal	24.9	2.41
Cuerpo de agua	0	0
Otros	0	0

Superficie objetivo de conservación (C) y restauración (R) de la UGA	
Vegetación primaria (C)	Vegetación secundaria (R)
10%	10%



**Política Ambiental:** Aprovechamiento Sustentable

### LINEAMIENTO AMBIENTAL

L1	L2	L3	L4	L5	L6	L7	L8	L9	L10	L11										

#### Superficie de la UGA vinculada al lineamiento ecológico

100%	100%	95%	100%	100%	100%	100%	100%	100%	100%											
------	------	-----	------	------	------	------	------	------	------	--	--	--	--	--	--	--	--	--	--	--

#### Plazo de cumplimiento del lineamiento ecológico (años)

5	15	5	5	5	10	5	5	5	5	5										
---	----	---	---	---	----	---	---	---	---	---	--	--	--	--	--	--	--	--	--	--

#### Lineamientos por uso de suelo

Agricultura de Temporal: L2, L4, L11	Forestal: L1
Agricultura de Riego: L2, L4, L11	Industria: L10, L11
Asentamiento rural: L4, L8, L10	Infraestructura y servicios: L6
Asentamiento urbano: L7, L9, L10, L11	Minería: L5
Conservación: L2	Pecuario: L3, L4, L11
Ecoturismo:	Turismo convencional: L11

### USOS DEL SUELO

Compatibles	Condicionados	Incompatibles
Agricultura de riego, Agricultura de temporal, Asentamiento rural, Forestal, Industria, Infraestructura y equipamiento, Minería	Asentamiento urbano, Minería, Industria	Conservación, Ecoturismo, Pecuario, Turismo convencional

## Programa de Ordenamiento Ecológico Regional Participativo de la Subcuenca del Alto Atoyac, Puebla-Tlaxcala

### ESTRATEGIAS ECOLÓGICAS

#### Estrategias Generales

EG1, EG2, EG3, EG4, EG5, EG6, EG7, EG8, EG9, EG10, EG11, EG12, EG13, EG14, EG15, EG16, EG17, EG18, EG19, EG20, EG21, EG22, EG23, EG24, EG25, EG26, EG27, EG28, EG29, ECs1, ECs2, ECa1, ECa2, ECa3, ECa4, ECa5, ECa6, ECa7, ECa8

#### Estrategias Específicas

**Agricultura:** EAq1, EAq2, EAq3, EAq4, EAq5, EAq8

**Asentamientos humanos:** EAh1, EAh2, EAh3, EAh4, EAh5, EAh6, EAh7, EAh8, EAh9

**Conservación:** ECon1, ECon2, ECon3, ECon4, ECon5, ECon6, ECon7, ECon8, ECon9, ECon10, ECon11, ECon12, ECon13

**Forestal:**

**Industria:** EInd1, EInd2, EInd3

**Infraestructura y servicios:** EInf1, EInf2, EInf3, EInf4

**Minería:** EMin1, EMin2, EMin3

**Pecuario:** EPe1, EPe2, EPe3

**Turismo:**

### CRITERIOS DE REGULACIÓN ECOLÓGICA

#### Criterios Generales

CG1, CG2, CG3, CG4, CG5, CG6, CG7, CG8, CG9, CG10, CG11, CG12, CG13, CG14, CG15, CG16, CG17, CG18, CG19, CG20, CG21, CG22, CG23, CG24, CG25, CG26, CG27, CG28, CG29, CG30, CG31, CG32, CG33, CG34, CG35, CG36, CG37, CG38, CG39, CG40, CG41, CG42, CG43 a CG51

#### Criterios Específicos

AT1, AT2, AT3, AT4, AT5, AT6, AT7, AT8, AT9, AT10, AT11, AT12, AT13, AT14, AT15, AT17, AT18, AT19

#### **Agricultura de Temporal:**

AR1, AR2, AR3, AR4, AR5, AR6, AR7, AR8, AR9, AR10, AR11, AR12, AR13, AR14, AR15, AR16, AR17, AR18, AR19,

**Agricultura de Riego:** AR20, AR21, AR22, AR23, AR24

**Asentamiento rural:** AHR1, AHR2, AHR3, AHR5, AHR6, AHR7, AHR8, AHR9, AHR10, AHR11, AHR12, AHR13, AHR14, AHR15, AHR16, AHR17, AHR18, AHR19, AHR20, AHR21, AHR22, AHR23, AHR24, AHR25, AHR26, AHR27, AHR28, AHR29, AHR30, AHR31, AHR32, AHR33, AHR34, AHR35, AHR36, AHR37

**Asentamiento urbano:** AHu01, AHu02, AHu03, AHu04, AHu05, AHu06, AHu07, AHu08, AHu09, AHu10, AHu11, AHu12, AHu13, AHu14, AHu15, AHu16, AHu17, AHu18, AHu19, AHu20, AHu21, AHu23, AHu24, AHu25, AHu26, AHu27, AHu28, AHu29, AHu30, AHu31

Con2, Con3, Con8, Con9, Con10, Con11, Con12, Con13, Con15, Con17, Con18, Con22

#### **Conservación:**

#### **Ecoturismo:**

**Forestal:** For1, For2, For4, For6, For7, For9, For10, For11, For13, For17, For18, For19, For20, For22, For23, For24, For26

**Industria:** Ind1, Ind2, Ind3, Ind5, Ind6, Ind7, Ind8, Ind9, Ind10, Ind11, Ind12, Ind13, Ind14, Ind15, Ind16, Ind17, Ind18, Ind19, Ind20, Ind21, Ind22, Ind24, Ind25, Ind26, Ind27, Ind28, Ind29

**Infraestructura y servicios:** Inf1, Inf2, Inf3, Inf4, Inf5, Inf6, Inf7, Inf8, Inf9, Inf10, Inf11, Inf12, Inf13, Inf14, Inf15, Inf16, Inf17, Inf18, Inf19, Inf21, Inf22, Inf23, Inf24, Inf25, Inf26, Inf27, Inf28, Inf29, Inf30, Inf31, Inf32, Inf33

**Minería:** Min1, Min2, Min4, Min7, Min9, Min10,

**Pecuario:** Pe1, Pe2, Pe3, Pe4, Pe5, Pe6, Pe7, Pe8, Pe9, Pe10, Pe11, Pe12, Pe13, Pe14, Pe15, Pe16, Pe17

**Turismo convencional:** Tuc01, Tuc02, Tuc03, Tuc06, Tuc07, Tuc08, Tuc09, Tuc10, Tuc11, Tuc13, Tuc17, Tuc18, Tuc19, Tuc20, Tuc21, Tuc22, Tuc23, Tuc24



## Programa de Ordenamiento Ecológico Regional Participativo de la Subcuenca del Alto Atoyac, Puebla-Tlaxcala

### UGA: AS-28

**NOMBRE UGA:** La Providencia 2da. Sección Vallartito



DESCRIPCIÓN DE LA UGA		
Superficie UGA (Ha)	% Subcuenca	Población (hab)
4014.9	0.01	933
Municipios Puebla		Municipios Tlaxcala
2		0
Coberturas	Hectáreas	%
Agricultura de temporal	3621	90.19
Agricultura de riego	0	0
Asentamiento humano	0	0
Bosque de Encino	11.6	0.29
Bosque de Oyamel	0	0
Bosque de Pino	0	0
Bosque de Pino-Encino	0	0
Bosque de Tascaté	0	0
Pastizal	382.3	9.52
Cuerpo de agua	0	0
Otros	0	0
Superficie objetivo de conservación (C) y restauración (R) de la UGA		
Vegetación primaria (C)	Vegetación secundaria (R)	
10%	10%	



**Política Ambiental:** Aprovechamiento Sustentable

**LINEAMIENTO AMBIENTAL**

L1	L2	L3	L4	L5	L6	L7	L8	L9	L10	L11									L21			
----	----	----	----	----	----	----	----	----	-----	-----	--	--	--	--	--	--	--	--	-----	--	--	--

Superficie de la UGA vinculada al lineamiento ecológico

	100%	100%	95%	100%	100%	100%	100%	100%	100%	100%									100%			
--	------	------	-----	------	------	------	------	------	------	------	--	--	--	--	--	--	--	--	------	--	--	--

Plazo de cumplimiento del lineamiento ecológico (años)

5	15	5	5	5	10	5	5	5	5	5												15
---	----	---	---	---	----	---	---	---	---	---	--	--	--	--	--	--	--	--	--	--	--	----

Lineamientos por uso de suelo

Agricultura de Temporal: L2, L4, L11 Agricultura de Riego: Asentamiento rural: L4, L8, L10 Asentamiento urbano: L7, L9, L10, L11 Conservación: L2 Ecoturismo: L21	Forestal: L1 Industria: L10, L11 Infraestructura y servicios: L6 Minería: Pecuario: L3, L4, L11 Turismo convencional: L11
--	--

**USOS DEL SUELO**

Compatibles	Condicionados	Incompatibles
Agricultura de temporal, Asentamiento rural, Forestal, Industria, Infraestructura y equipamiento, Pecuario		Agricultura de riego, Asentamiento urbano, Conservación, Ecoturismo, Minería, Turismo convencional

## Programa de Ordenamiento Ecológico Regional Participativo de la Subcuenca del Alto Atoyac, Puebla-Tlaxcala

### ESTRATEGIAS ECOLÓGICAS

#### Estrategias Generales

EG1, EG2, EG3, EG4, EG5, EG6, EG7, EG8, EG9, EG10, EG11, EG12, EG13, EG14, EG15, EG16, EG17, EG18, EG19, EG20, EG21, EG22, EG23, EG24, EG25, EG26, EG27, EG28, EG29, ECs1, ECs2, ECa1, ECa2, ECa3, ECa4, ECa5, ECa6, ECa7, ECa8

#### Estrategias Específicas

**Agricultura:** EAq1, EAq2, EAq3, EAq4, EAq5, EAq8

**Asentamientos humanos:** EAh1, EAh2, EAh3, EAh4, EAh5, EAh6, EAh7, EAh8, EAh9

**Conservación:** ECon1, ECon2, ECon3, ECon4, ECon5, ECon6, ECon7, ECon8, ECon9, ECon10, ECon11, ECon12, ECon13

**Forestal:**

**Industria:** EInd1, EInd2, EInd3

**Infraestructura y servicios:** EInf1, EInf2, EInf3, EInf4

**Minería:**

**Pecuario:** EPe1, EPe2, EPe3

**Turismo:**

### CRITERIOS DE REGULACIÓN ECOLÓGICA

#### Criterios Generales

CG1, CG2, CG3, CG4, CG5, CG6, CG7, CG8, CG9, CG10, CG11, CG12, CG13, CG14, CG15, CG16, CG17, CG18, CG19, CG20, CG21, CG22, CG23, CG24, CG25, CG26, CG27, CG28, CG29, CG30, CG31, CG32, CG33, CG34, CG35, CG36, CG37, CG38, CG39, CG40, CG41, CG42, CG43 a CG51

#### Criterios Específicos

AT1, AT2, AT3, AT4, AT5, AT6, AT7, AT8, AT9, AT10, AT11, AT12, AT13, AT14, AT15, AT17, AT18, AT19

**Agricultura de Temporal:**

**Agricultura de Riego:**

**Asentamiento rural:** AHR1, AHR2, AHR3, AHR5, AHR6, AHR7, AHR8, AHR9, AHR10, AHR11, AHR12, AHR13, AHR14, AHR15, AHR16, AHR17, AHR18, AHR19, AHR20, AHR21, AHR22, AHR23, AHR24, AHR25, AHR26, AHR27, AHR28, AHR29, AHR30, AHR31, AHR32, AHR33, AHR34, AHR35, AHR36, AHR37

**Asentamiento urbano:** AHu01, AHu02, AHu03, AHu04, AHu05, AHu06, AHu07, AHu08, AHu09, AHu10, AHu11, AHu12, AHu13, AHu14, AHu15, AHu16, AHu17, AHu18, AHu19, AHu20, AHu21, AHu23, AHu24, AHu25, AHu26, AHu27, AHu28, AHu29, AHu30, AHu31

Con2, Con3, Con8, Con9, Con10, Con11, Con12, Con13, Con15, Con17, Con18, Con22

**Conservación:**

Tue1, Tue2, Tue7, Tue14, Tue15, Tue25, Tue26, Tue33, Tue34, Tue37, Tue40, Tue41, Tue45, Tue46, Tue47

**Ecoturismo:**

**Forestal:** For1, For2, For4, For6, For7, For9, For10, For11, For13, For17, For18, For19, For20, For22, For23, For24, For26

**Industria:** Ind1, Ind2, Ind3, Ind5, Ind6, Ind7, Ind8, Ind9, Ind10, Ind11, Ind12, Ind13, Ind14, Ind15, Ind16, Ind17, Ind18, Ind19, Ind20, Ind21, Ind22, Ind24, Ind25, Ind26, Ind27, Ind28, Ind29

**Infraestructura y servicios:** Inf1, Inf2, Inf3, Inf4, Inf5, Inf6, Inf7, Inf8, Inf9, Inf10, Inf11, Inf12, Inf13, Inf14, Inf15, Inf16, Inf17, Inf18, Inf19, Inf21, Inf22, Inf23, Inf24, Inf25, Inf26, Inf27, Inf28, Inf29, Inf30, Inf31, Inf32, Inf33

**Minería:**

**Pecuario:** Pe1, Pe2, Pe3, Pe4, Pe5, Pe6, Pe7, Pe8, Pe9, Pe10, Pe11, Pe12, Pe13, Pe14, Pe15, Pe16, Pe17

**Turismo convencional:** Tuc01, Tuc02, Tuc03, Tuc06, Tuc07, Tuc08, Tuc09, Tuc10, Tuc11, Tuc13, Tuc17, Tuc18, Tuc19, Tuc20, Tuc21, Tuc22, Tuc23, Tuc24

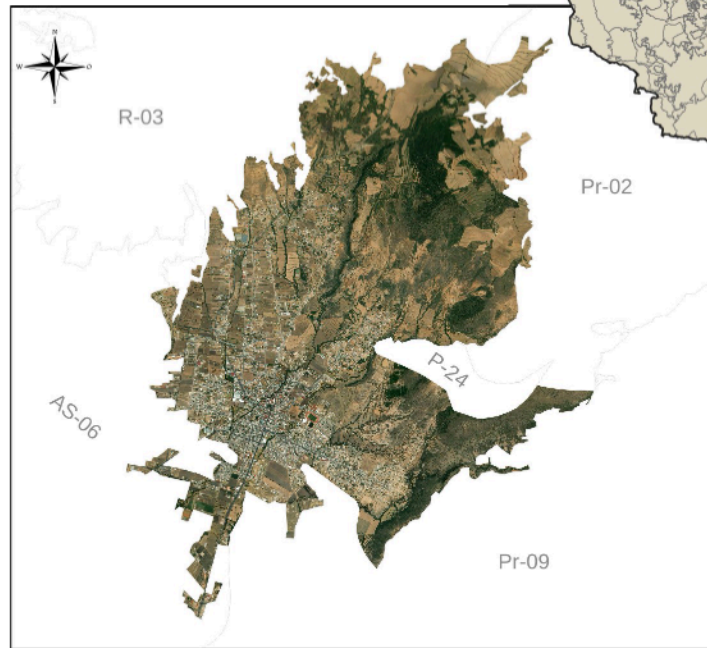
## Programa de Ordenamiento Ecológico Regional Participativo de la Subcuenca del Alto Atoyac, Puebla-Tlaxcala

### UGA: AS-29

**NOMBRE UGA:** Tlaxco



DESCRIPCIÓN DE LA UGA		
Superficie UGA (Ha)	% Subcuenca	Población (hab)
2071.7	0	17995
Municipios Puebla	Municipios Tlaxcala	
1	0	
Coberturas	Hectáreas	%
Agricultura de temporal	724.1	34.95
Agricultura de riego	0	0
Asentamiento humano	764.4	36.9
Bosque de Encino	0	0
Bosque de Oyamel	0	0
Bosque de Pino	543.6	26.24
Bosque de Pino-Encino	0	0
Bosque de Tascaté	39.6	1.91
Pastizal	0	0
Cuerpo de agua	0	0
Otros	0	0
Superficie objetivo de conservación (C) y restauración (R) de la UGA		
Vegetación primaria (C)	Vegetación secundaria (R)	
30%	40%	



**Política Ambiental:** Aprovechamiento Sustentable

LINEAMIENTO AMBIENTAL														
L1	L2	L3	L4	L5	L6	L7	L8	L9	L10	L11				L21

Superficie de la UGA vinculada al lineamiento ecológico													
100%	100%	95%	100%	100%	100%	100%	100%	100%	100%	100%	100%	100%	100%

Plazo de cumplimiento del lineamiento ecológico (años)													
5	15	5	5	5	10	5	5	5	5	5	5	5	15

Lineamientos por uso de suelo	
Agricultura de Temporal: L2, L4, L11	Forestal: L1
Agricultura de Riego:	Industria: L10, L11
Asentamiento rural: L4, L8, L10	Infraestructura y servicios: L6
Asentamiento urbano: L7, L9, L10, L11	Minería:
Conservación: L2	Pecuario: L3, L4, L11
Ecoturismo: L21	Turismo convencional: L11

USOS DEL SUELO		
Compatibles	Condicionados	Incompatibles
Agricultura de temporal, Asentamiento urbano, Conservación, Forestal, Industria, Infraestructura y equipamiento, Turismo convencional		Agricultura de riego, Asentamiento rural, Ecoturismo, Minería, Pecuario

## Programa de Ordenamiento Ecológico Regional Participativo de la Subcuenca del Alto Atoyac, Puebla-Tlaxcala

### ESTRATEGIAS ECOLÓGICAS

#### Estrategias Generales

EG1, EG2, EG3, EG4, EG5, EG6, EG7, EG8, EG9, EG10, EG11, EG12, EG13, EG14, EG15, EG16, EG17, EG18, EG19, EG20, EG21, EG22, EG23, EG24, EG25, EG26, EG27, EG28, EG29, ECs1, ECs2, ECa1, ECa2, ECa3, ECa4, ECa5, ECa6, ECa7, ECa8

#### Estrategias Específicas

**Agricultura:** EAq1, EAq2, EAq3, EAq4, EAq5, EAq8

**Asentamientos humanos:** EAh1, EAh2, EAh3, EAh4, EAh5, EAh6, EAh7, EAh8, EAh9

**Conservación:** ECon1, ECon2, ECon3, ECon4, ECon5, ECon6, ECon7, ECon8, ECon9, ECon10, ECon11, ECon12, ECon13

**Forestal:**

**Industria:** EInd1, EInd2, EInd3

**Infraestructura y servicios:** EInf1, EInf2, EInf3, EInf4

**Minería:**

**Pecuario:** EPe1, EPe2, EPe3

**Turismo:**

### CRITERIOS DE REGULACIÓN ECOLÓGICA

#### Criterios Generales

CG1, CG2, CG3, CG4, CG5, CG6, CG7, CG8, CG9, CG10, CG11, CG12, CG13, CG14, CG15, CG16, CG17, CG18, CG19, CG20, CG21, CG22, CG23, CG24, CG25, CG26, CG27, CG28, CG29, CG30, CG31, CG32, CG33, CG34, CG35, CG36, CG37, CG38, CG39, CG40, CG41, CG42, CG43 a CG51

#### Criterios Específicos

AT1, AT2, AT3, AT4, AT5, AT6, AT7, AT8, AT9, AT10, AT11, AT12, AT13, AT14, AT15, AT17, AT18, AT19

**Agricultura de Temporal:**

**Agricultura de Riego:**

**Asentamiento rural:** AHR1, AHR2, AHR3, AHR5, AHR6, AHR7, AHR8, AHR9, AHR10, AHR11, AHR12, AHR13, AHR14, AHR15, AHR16, AHR17, AHR18, AHR19, AHR20, AHR21, AHR22, AHR23, AHR24, AHR25, AHR26, AHR27, AHR28, AHR29, AHR30, AHR31, AHR32, AHR33, AHR34, AHR35, AHR36, AHR37

**Asentamiento urbano:** AHu01, AHu02, AHu03, AHu04, AHu05, AHu06, AHu07, AHu08, AHu09, AHu10, AHu11, AHu12, AHu13, AHu14, AHu15, AHu16, AHu17, AHu18, AHu19, AHu20, AHu21, AHu23, AHu24, AHu25, AHu26, AHu27, AHu28, AHu29, AHu30, AHu31

Con2, Con3, Con8, Con9, Con10, Con11, Con12, Con13, Con15, Con17, Con18, Con22

**Conservación:**

Tue1, Tue2, Tue7, Tue14, Tue15, Tue25, Tue26, Tue33, Tue34, Tue37, Tue40, Tue41, Tue45, Tue46, Tue47

**Ecoturismo:**

**Forestal:** For1, For2, For4, For6, For7, For9, For10, For11, For13, For17, For18, For19, For20, For22, For23, For24, For26

**Industria:** Ind1, Ind2, Ind3, Ind5, Ind6, Ind7, Ind8, Ind9, Ind10, Ind11, Ind12, Ind13, Ind14, Ind15, Ind16, Ind17, Ind18, Ind19, Ind20, Ind21, Ind22, Ind24, Ind25, Ind26, Ind27, Ind28, Ind29

**Infraestructura y servicios:** Inf1, Inf2, Inf3, Inf4, Inf5, Inf6, Inf7, Inf8, Inf9, Inf10, Inf11, Inf12, Inf13, Inf14, Inf15, Inf16, Inf17, Inf18, Inf19, Inf21, Inf22, Inf23, Inf24, Inf25, Inf26, Inf27, Inf28, Inf29, Inf30, Inf31, Inf32, Inf33

**Minería:**

**Pecuario:** Pe1, Pe2, Pe3, Pe4, Pe5, Pe6, Pe7, Pe8, Pe9, Pe10, Pe11, Pe12, Pe13, Pe14, Pe15, Pe16, Pe17

**Turismo convencional:** Tuc01, Tuc02, Tuc03, Tuc06, Tuc07, Tuc08, Tuc09, Tuc10, Tuc11, Tuc13, Tuc17, Tuc18, Tuc19, Tuc20, Tuc21, Tuc22, Tuc23, Tuc24

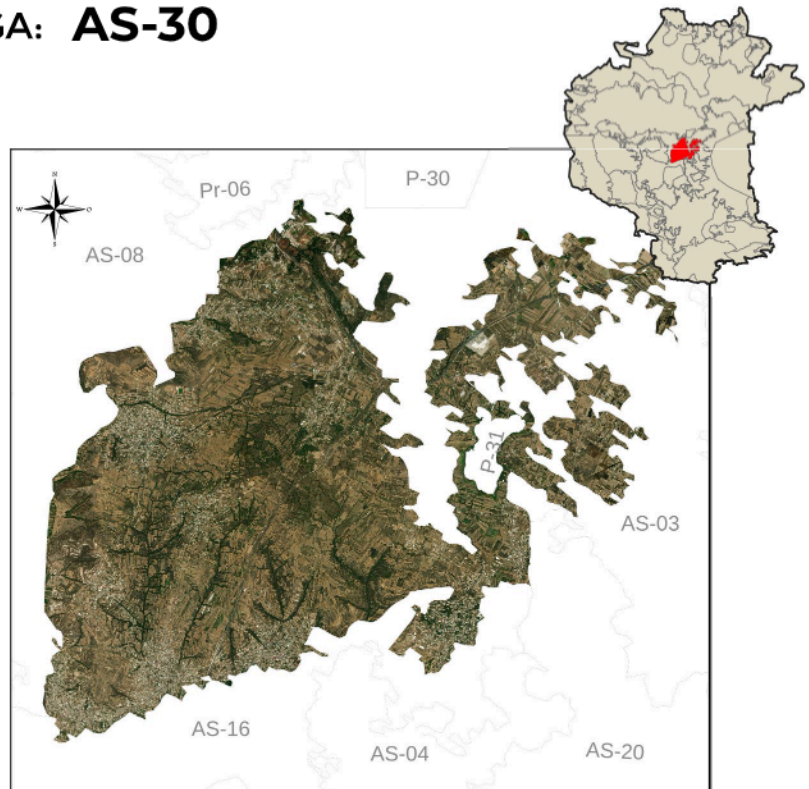


## Programa de Ordenamiento Ecológico Regional Participativo de la Subcuenca del Alto Atoyac, Puebla-Tlaxcala

### UGA: AS-30

**NOMBRE UGA:** San Damián Texóloc

DESCRIPCIÓN DE LA UGA		
Superficie UGA (Ha)	% Subcuenca	Población (hab)
5311.4	0.01	38053
Municipios Puebla	Municipios Tlaxcala	
0	11	
Coberturas	Hectáreas	%
Agricultura de temporal	3988.7	75.1
Agricultura de riego	78.8	1.48
Asentamiento humano	1243.9	23.42
Bosque de Encino	0	0
Bosque de Oyamel	0	0
Bosque de Pino	0	0
Bosque de Pino-Encino	0	0
Bosue de Tascaté	0	0
Pastizal	0	0
Cuerpo de agua	0	0
Otros	0	0
Superficie objetivo de conservación (C) y restauración (R) de la UGA		
Vegetación primaria (C)	Vegetación secundaria (R)	
10%	10%	



**Política Ambiental:** Aprovechamiento Sustentable

LINEAMIENTO AMBIENTAL														
L1	L2	L3	L4	L5	L6	L7	L8	L9	L10	L11				L21

Superficie de la UGA vinculada al lineamiento ecológico														
100%	100%	95%	100%	100%	100%	100%	100%	100%	100%					100%

Plazo de cumplimiento del lineamiento ecológico (años)														
5	15	5	5	5	10	5	5	5	5	5				15

Lineamientos por uso de suelo	
Agricultura de Temporal: L2, L4, L11	Forestal: L1
Agricultura de Riego:	Industria: L10, L11
Asentamiento rural: L4, L8, L10	Infraestructura y servicios: L6
Asentamiento urbano: L7, L9, L10, L11	Minería:
Conservación: L2	Pecuario: L3, L4, L11
Ecoturismo: L21	Turismo convencional: L11

USOS DEL SUELO		
Compatibles	Condicionados	Incompatibles
Agricultura de temporal, Asentamiento rural, Asentamiento urbano, Industria, Infraestructura y equipamiento, Pecuario, Turismo convencional		Agricultura de riego, Conservación, Ecoturismo, Forestal, Minería

## Programa de Ordenamiento Ecológico Regional Participativo de la Subcuenca del Alto Atoyac, Puebla-Tlaxcala

### ESTRATEGIAS ECOLÓGICAS

#### Estrategias Generales

EG1, EG2, EG3, EG4, EG5, EG6, EG7, EG8, EG9, EG10, EG11, EG12, EG13, EG14, EG15, EG16, EG17, EG18, EG19, EG20, EG21, EG22, EG23, EG24, EG25, EG26, EG27, EG28, EG29, ECs1, ECs2, ECa1, ECa2, ECa3, ECa4, ECa5, ECa6, ECa7, ECa8

#### Estrategias Específicas

**Agricultura:** EAq1, EAq2, EAq3, EAq4, EAq5, EAq8

**Asentamientos humanos:** EAh1, EAh2, EAh3, EAh4, EAh5, EAh6, EAh7, EAh8, EAh9

**Conservación:** ECon1, ECon2, ECon3, ECon4, ECon5, ECon6, ECon7, ECon8, ECon9, ECon10, ECon11, ECon12, ECon13

**Forestal:**

**Industria:** EInd1, EInd2, EInd3

**Infraestructura y servicios:** EInf1, EInf2, EInf3, EInf4

**Minería:**

**Pecuario:** EPe1, EPe2, EPe3

**Turismo:**

### CRITERIOS DE REGULACIÓN ECOLÓGICA

#### Criterios Generales

CG1, CG2, CG3, CG4, CG5, CG6, CG7, CG8, CG9, CG10, CG11, CG12, CG13, CG14, CG15, CG16, CG17, CG18, CG19, CG20, CG21, CG22, CG23, CG24, CG25, CG26, CG27, CG28, CG29, CG30, CG31, CG32, CG33, CG34, CG35, CG36, CG37, CG38, CG39, CG40, CG41, CG42, CG43 a CG51

#### Criterios Específicos

AT1, AT2, AT3, AT4, AT5, AT6, AT7, AT8, AT9, AT10, AT11, AT12, AT13, AT14, AT15, AT17, AT18, AT19

**Agricultura de Temporal:**

**Agricultura de Riego:**

**Asentamiento rural:** AHR1, AHR2, AHR3, AHR5, AHR6, AHR7, AHR8, AHR9, AHR10, AHR11, AHR12, AHR13, AHR14, AHR15, AHR16, AHR17, AHR18, AHR19, AHR20, AHR21, AHR22, AHR23, AHR24, AHR25, AHR26, AHR27, AHR28, AHR29, AHR30, AHR31, AHR32, AHR33, AHR34, AHR35, AHR36, AHR37

**Asentamiento urbano:** AHu01, AHu02, AHu03, AHu04, AHu05, AHu06, AHu07, AHu08, AHu09, AHu10, AHu11, AHu12, AHu13, AHu14, AHu15, AHu16, AHu17, AHu18, AHu19, AHu20, AHu21, AHu23, AHu24, AHu25, AHu26, AHu27, AHu28, AHu29, AHu30, AHu31

Con2, Con3, Con8, Con9, Con10, Con11, Con12, Con13, Con15, Con17, Con18, Con22

**Conservación:**

Tue1, Tue2, Tue7, Tue14, Tue15, Tue25, Tue26, Tue33, Tue34, Tue37, Tue40, Tue41, Tue45, Tue46, Tue47

**Ecoturismo:**

**Forestal:** For1, For2, For4, For6, For7, For9, For10, For11, For13, For17, For18, For19, For20, For22, For23, For24, For26

**Industria:** Ind1, Ind2, Ind3, Ind5, Ind6, Ind7, Ind8, Ind9, Ind10, Ind11, Ind12, Ind13, Ind14, Ind15, Ind16, Ind17, Ind18, Ind19, Ind20, Ind21, Ind22, Ind24, Ind25, Ind26, Ind27, Ind28, Ind29

**Infraestructura y servicios:** Inf1, Inf2, Inf3, Inf4, Inf5, Inf6, Inf7, Inf8, Inf9, Inf10, Inf11, Inf12, Inf13, Inf14, Inf15, Inf16, Inf17, Inf18, Inf19, Inf21, Inf22, Inf23, Inf24, Inf25, Inf26, Inf27, Inf28, Inf29, Inf30, Inf31, Inf32, Inf33

**Minería:**

**Pecuario:** Pe1, Pe2, Pe3, Pe4, Pe5, Pe6, Pe7, Pe8, Pe9, Pe10, Pe11, Pe12, Pe13, Pe14, Pe15, Pe16, Pe17

**Turismo convencional:** Tuc01, Tuc02, Tuc03, Tuc06, Tuc07, Tuc08, Tuc09, Tuc10, Tuc11, Tuc13, Tuc17, Tuc18, Tuc19, Tuc20, Tuc21, Tuc22, Tuc23, Tuc24



## Programa de Ordenamiento Ecológico Regional Participativo de la Subcuenca del Alto Atoyac, Puebla-Tlaxcala

### ESTRATEGIAS ECOLÓGICAS

#### Estrategias Generales

EG1, EG2, EG3, EG4, EG5, EG6, EG7, EG8, EG9, EG10, EG11, EG12, EG13, EG14, EG15, EG16, EG17, EG18, EG19, EG20, EG21, EG22, EG23, EG24, EG25, EG26, EG27, EG28, EG29, ECs1, ECs2, ECa1, ECa2, ECa3, ECa4, ECa5, ECa6, ECa7, ECa8

#### Estrategias Específicas

**Agricultura:** EAq1, EAq2, EAq3, EAq4, EAq5, EAq8

**Asentamientos humanos:** EAh1, EAh2, EAh3, EAh4, EAh5, EAh6, EAh7, EAh8, EAh9

**Conservación:** ECon1, ECon2, ECon3, ECon4, ECon5, ECon6, ECon7, ECon8, ECon9, ECon10, ECon11, ECon12, ECon13

**Forestal:**

**Industria:** EInd1, EInd2, EInd3

**Infraestructura y servicios:** EInf1, EInf2, EInf3, EInf4

**Minería:**

**Pecuario:**

**Turismo:**

### CRITERIOS DE REGULACIÓN ECOLÓGICA

#### Criterios Generales

CG1, CG2, CG3, CG4, CG5, CG6, CG7, CG8, CG9, CG10, CG11, CG12, CG13, CG14, CG15, CG16, CG17, CG18, CG19, CG20, CG21, CG22, CG23, CG24, CG25, CG26, CG27, CG28, CG29, CG30, CG31, CG32, CG33, CG34, CG35, CG36, CG37, CG38, CG39, CG40, CG41, CG42, CG43 a CG51

#### Criterios Específicos

AT1, AT2, AT3, AT4, AT5, AT6, AT7, AT8, AT9, AT10, AT11, AT12, AT13, AT14, AT15, AT17, AT18, AT19

#### **Agricultura de Temporal:**

AR1, AR2, AR3, AR4, AR5, AR6, AR7, AR8, AR9, AR10, AR11, AR12, AR13, AR14, AR15, AR16, AR17, AR18, AR19,

**Agricultura de Riego:** AR20, AR21, AR22, AR23, AR24

**Asentamiento rural:** AHR1, AHR2, AHR3, AHR5, AHR6, AHR7, AHR8, AHR9, AHR10, AHR11, AHR12, AHR13, AHR14, AHR15, AHR16, AHR17, AHR18, AHR19, AHR20, AHR21, AHR22, AHR23, AHR24, AHR25, AHR26, AHR27, AHR28, AHR29, AHR30, AHR31, AHR32, AHR33, AHR34, AHR35, AHR36, AHR37

**Asentamiento urbano:** AHu01, AHu02, AHu03, AHu04, AHu05, AHu06, AHu07, AHu08, AHu09, AHu10, AHu11, AHu12, AHu13, AHu14, AHu15, AHu16, AHu17, AHu18, AHu19, AHu20, AHu21, AHu23, AHu24, AHu25, AHu26, AHu27, AHu28, AHu29, AHu30, AHu31

Con2, Con3, Con8, Con9, Con10, Con11, Con12, Con13, Con15, Con17, Con18, Con22

#### **Conservación:**

#### **Ecoturismo:**

**Forestal:** For1, For2, For4, For6, For7, For9, For10, For11, For13, For17, For18, For19, For20, For22, For23, For24, For26

**Industria:** Ind1, Ind2, Ind3, Ind5, Ind6, Ind7, Ind8, Ind9, Ind10, Ind11, Ind12, Ind13, Ind14, Ind15, Ind16, Ind17, Ind18, Ind19, Ind20, Ind21, Ind22, Ind24, Ind25, Ind26, Ind27, Ind28, Ind29

**Infraestructura y servicios:** Inf1, Inf2, Inf3, Inf4, Inf5, Inf6, Inf7, Inf8, Inf9, Inf10, Inf11, Inf12, Inf13, Inf14, Inf15, Inf16, Inf17, Inf18, Inf19, Inf21, Inf22, Inf23, Inf24, Inf25, Inf26, Inf27, Inf28, Inf29, Inf30, Inf31, Inf32, Inf33

**Minería:** Min1, Min2, Min4, Min7, Min9, Min10,

**Pecuario:** Pe1, Pe2, Pe3, Pe4, Pe5, Pe6, Pe7, Pe8, Pe9, Pe10, Pe11, Pe12, Pe13, Pe14, Pe15, Pe16, Pe17

**Turismo convencional:** Tuc01, Tuc02, Tuc03, Tuc06, Tuc07, Tuc08, Tuc09, Tuc10, Tuc11, Tuc13, Tuc17, Tuc18, Tuc19, Tuc20, Tuc21, Tuc22, Tuc23, Tuc24



## Programa de Ordenamiento Ecológico Regional Participativo de la Subcuenca del Alto Atoyac, Puebla-Tlaxcala

### UGA: AS-32

**NOMBRE UGA:** San Gregorio Zacapechpan

#### DESCRIPCIÓN DE LA UGA

Superficie UGA (Ha)	% Subcuenca	Población (hab)
---------------------	-------------	-----------------

1598.6	0	9477
--------	---	------

Municipios Puebla	Municipios Tlaxcala
3	0

Coberturas	Hectáreas	%
Agricultura de temporal	665.4	41.62
Agricultura de riego	379.1	23.71
Asentamiento humano	549.2	34.35
Bosque de Encino	0	0
Bosque de Oyamel	0	0
Bosque de Pino	0	0
Bosque de Pino-Encino	4.9	0.31
Bosue de Tascaté	0	0
Pastizal	0	0
Cuerpo de agua	0	0
Otros	0	0



#### Superficie objetivo de conservación (C) y restauración (R) de la UGA

Vegetación primaria (C)	Vegetación secundaria (R)
10%	10%

**Política Ambiental:** Aprovechamiento Sustentable

#### LINEAMIENTO AMBIENTAL

L1	L2	L3	L4	L5	L6	L7	L8	L9	L10	L11

Superficie de la UGA vinculada al lineamiento ecológico										
100%	100%	95%	100%	100%	100%	100%	100%	100%	100%	100%

Plazo de cumplimiento del lineamiento ecológico (años)										
5	15	5	5	5	10	5	5	5	5	5

#### Lineamientos por uso de suelo

Agricultura de Temporal: L2, L4, L11 Agricultura de Riego: L2, L4, L11 Asentamiento rural: L4, L8, L10 Asentamiento urbano: L7, L9, L10, L11 Conservación: L2 Ecoturismo:	Forestal: L1 Industria: L10, L11 Infraestructura y servicios: L6 Minería: L5 Pecuario: L3, L4, L11 Turismo convencional: L11
--	---

#### USOS DEL SUELO

Compatibles	Condicionados	Incompatibles
Agricultura de riego, Agricultura de temporal, Asentamiento urbano, Conservación, Industria, Infraestructura y equipamiento		Asentamiento rural, Ecoturismo, Forestal, Minería, Pecuario, Turismo convencional

## Programa de Ordenamiento Ecológico Regional Participativo de la Subcuenca del Alto Atoyac, Puebla-Tlaxcala

### ESTRATEGIAS ECOLÓGICAS

#### Estrategias Generales

EG1, EG2, EG3, EG4, EG5, EG6, EG7, EG8, EG9, EG10, EG11, EG12, EG13, EG14, EG15, EG16, EG17, EG18, EG19, EG20, EG21, EG22, EG23, EG24, EG25, EG26, EG27, EG28, EG29, ECs1, ECs2, ECa1, ECa2, ECa3, ECa4, ECa5, ECa6, ECa7, ECa8

#### Estrategias Específicas

**Agricultura:** EAq1, EAq2, EAq3, EAq4, EAq5, EAq8

**Asentamientos humanos:** EAh1, EAh2, EAh3, EAh4, EAh5, EAh6, EAh7, EAh8, EAh9

**Conservación:** ECon1, ECon2, ECon3, ECon4, ECon5, ECon6, ECon7, ECon8, ECon9, ECon10, ECon11, ECon12, ECon13

**Forestal:**

**Industria:** EInd1, EInd2, EInd3

**Infraestructura y servicios:** EInf1, EInf2, EInf3, EInf4

**Minería:**

**Pecuario:**

**Turismo:**

### CRITERIOS DE REGULACIÓN ECOLÓGICA

#### Criterios Generales

CG1, CG2, CG3, CG4, CG5, CG6, CG7, CG8, CG9, CG10, CG11, CG12, CG13, CG14, CG15, CG16, CG17, CG18, CG19, CG20, CG21, CG22, CG23, CG24, CG25, CG26, CG27, CG28, CG29, CG30, CG31, CG32, CG33, CG34, CG35, CG36, CG37, CG38, CG39, CG40, CG41, CG42, CG43 a CG51

#### Criterios Específicos

AT1, AT2, AT3, AT4, AT5, AT6, AT7, AT8, AT9, AT10, AT11, AT12, AT13, AT14, AT15, AT17, AT18, AT19

#### **Agricultura de Temporal:**

AR1, AR2, AR3, AR4, AR5, AR6, AR7, AR8, AR9, AR10, AR11, AR12, AR13, AR14, AR15, AR16, AR17, AR18, AR19,

**Agricultura de Riego:** AR20, AR21, AR22, AR23, AR24

**Asentamiento rural:** AHR1, AHR2, AHR3, AHR5, AHR6, AHR7, AHR8, AHR9, AHR10, AHR11, AHR12, AHR13, AHR14, AHR15, AHR16, AHR17, AHR18, AHR19, AHR20, AHR21, AHR22, AHR23, AHR24, AHR25, AHR26, AHR27, AHR28, AHR29, AHR30, AHR31, AHR32, AHR33, AHR34, AHR35, AHR36, AHR37

**Asentamiento urbano:** AHu01, AHu02, AHu03, AHu04, AHu05, AHu06, AHu07, AHu08, AHu09, AHu10, AHu11, AHu12, AHu13, AHu14, AHu15, AHu16, AHu17, AHu18, AHu19, AHu20, AHu21, AHu23, AHu24, AHu25, AHu26, AHu27, AHu28, AHu29, AHu30, AHu31

Con2, Con3, Con8, Con9, Con10, Con11, Con12, Con13, Con15, Con17, Con18, Con22

#### **Conservación:**

#### **Ecoturismo:**

**Forestal:** For1, For2, For4, For6, For7, For9, For10, For11, For13, For17, For18, For19, For20, For22, For23, For24, For26

**Industria:** Ind1, Ind2, Ind3, Ind5, Ind6, Ind7, Ind8, Ind9, Ind10, Ind11, Ind12, Ind13, Ind14, Ind15, Ind16, Ind17, Ind18, Ind19, Ind20, Ind21, Ind22, Ind24, Ind25, Ind26, Ind27, Ind28, Ind29

**Infraestructura y servicios:** Inf1, Inf2, Inf3, Inf4, Inf5, Inf6, Inf7, Inf8, Inf9, Inf10, Inf11, Inf12, Inf13, Inf14, Inf15, Inf16, Inf17, Inf18, Inf19, Inf21, Inf22, Inf23, Inf24, Inf25, Inf26, Inf27, Inf28, Inf29, Inf30, Inf31, Inf32, Inf33

**Minería:** Min1, Min2, Min4, Min7, Min9, Min10,

**Pecuario:** Pe1, Pe2, Pe3, Pe4, Pe5, Pe6, Pe7, Pe8, Pe9, Pe10, Pe11, Pe12, Pe13, Pe14, Pe15, Pe16, Pe17

**Turismo convencional:** Tuc01, Tuc02, Tuc03, Tuc06, Tuc07, Tuc08, Tuc09, Tuc10, Tuc11, Tuc13, Tuc17, Tuc18, Tuc19, Tuc20, Tuc21, Tuc22, Tuc23, Tuc24



## Programa de Ordenamiento Ecológico Regional Participativo de la Subcuenca del Alto Atoyac, Puebla-Tlaxcala

### ESTRATEGIAS ECOLÓGICAS

#### Estrategias Generales

EG1, EG2, EG3, EG4, EG5, EG6, EG7, EG8, EG9, EG10, EG11, EG12, EG13, EG14, EG15, EG16, EG17, EG18, EG19, EG20, EG21, EG22, EG23, EG24, EG25, EG26, EG27, EG28, EG29, ECs1, ECs2, ECa1, ECa2, ECa3, ECa4, ECa5, ECa6, ECa7, ECa8

#### Estrategias Específicas

**Agricultura:**

**Asentamientos humanos:** EAh1, EAh2, EAh3, EAh4, EAh5, EAh6, EAh7, EAh8, EAh9

**Conservación:** ECon1, ECon2, ECon3, ECon4, ECon5, ECon6, ECon7, ECon8, ECon9, ECon10, ECon11, ECon12, ECon13

**Forestal:**

**Industria:**

**Infraestructura y servicios:** EInf1, EInf2, EInf3, EInf4

**Minería:**

**Pecuario:**

**Turismo:** ETu1, ETu2, ETu3

### CRITERIOS DE REGULACIÓN ECOLÓGICA

#### Criterios Generales

CG1, CG2, CG3, CG4, CG5, CG6, CG7, CG8, CG9, CG10, CG11, CG12, CG13, CG14, CG15, CG16, CG17, CG18, CG19, CG20, CG21, CG22, CG23, CG24, CG25, CG26, CG27, CG28, CG29, CG30, CG31, CG32, CG33, CG34, CG35, CG36, CG37, CG38, CG39, CG40, CG41, CG42, CG43 a CG51

#### Criterios Específicos

AT1, AT2, AT3, AT4, AT5, AT6, AT7, AT8, AT9, AT10, AT11, AT12, AT13, AT14, AT15, AT17, AT18, AT19

**Agricultura de Temporal:**

**Agricultura de Riego:**

**Asentamiento rural:** AHR1, AHR2, AHR3, AHR5, AHR6, AHR7, AHR8, AHR9, AHR10, AHR11, AHR12, AHR13, AHR14, AHR15, AHR16, AHR17, AHR18, AHR19, AHR20, AHR21, AHR22, AHR23, AHR24, AHR25, AHR26, AHR27, AHR28, AHR29, AHR30, AHR31, AHR32, AHR33, AHR34, AHR35, AHR36, AHR37

**Asentamiento urbano:**

Con2, Con3, Con8, Con9, Con10, Con11, Con12, Con13, Con15, Con17, Con18, Con22

**Conservación:**

**Tue1, Tue2, Tue3, Tue4, Tue5, Tue6, Tue7, Tue8, Tue9, Tue14, Tue15, Tue16, Tue17, Tue18, Tue19, Tue21, Tue22, Tue23, Tue24, Ecoturismo:** Tue25, Tue26, Tue27, Tue29, Tue31, Tue33, Tue34, Tue41, Tue42, Tue43, Tue45, Tue46, Tue47, Tue48, Tue49, Tue50, Tue53

**Forestal:** For1, For2, For4, For6, For7, For9, For10, For11, For13, For17, For18, For19, For20, For22, For23, For24, For26

Ind1, Ind4, Ind23, Ind26

**Industria:**

**Infraestructura y servicios:**

**Minería:**

**Pecuario:** Pe11, Pe15, Pe16, Pe17

**Turismo convencional:**



## Programa de Ordenamiento Ecológico Regional Participativo de la Subcuenca del Alto Atoyac, Puebla-Tlaxcala

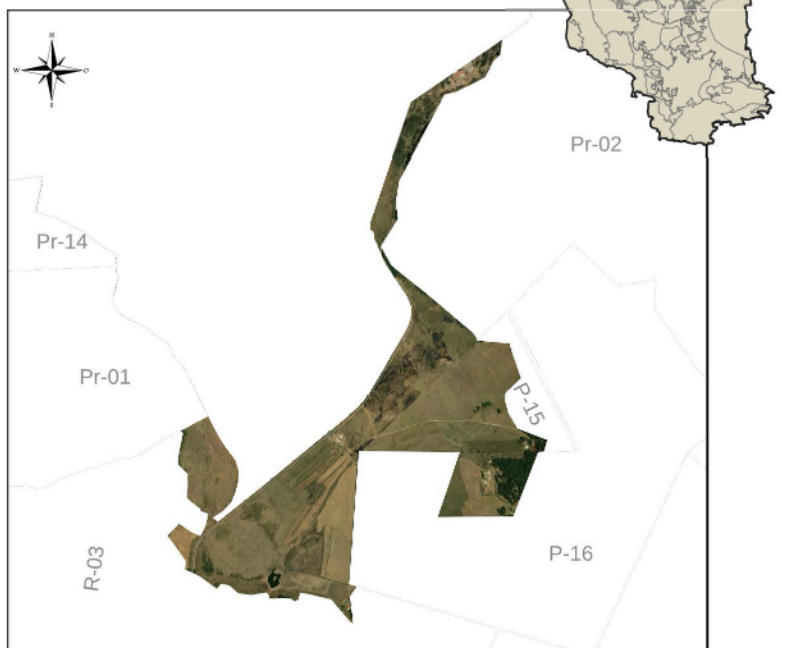
### UGA: AS-34

**NOMBRE UGA:** Llanos de Teopa (Valle Escondido)

#### DESCRIPCIÓN DE LA UGA

Superficie UGA (Ha)	% Subcuenca	Población (hab)				
169.9	0	13				
<table border="1" style="width: 100%; border-collapse: collapse;"> <thead> <tr> <th style="width: 50%;">Municipios Puebla</th> <th style="width: 50%;">Municipios Tlaxcala</th> </tr> </thead> <tbody> <tr> <td style="text-align: center;">1</td> <td style="text-align: center;">0</td> </tr> </tbody> </table>			Municipios Puebla	Municipios Tlaxcala	1	0
Municipios Puebla	Municipios Tlaxcala					
1	0					

Coberturas	Hectáreas	%
Agricultura de temporal	163.6	96.25
Agricultura de riego	0	0
Asentamiento humano	0	0
Bosque de Encino	0	0
Bosque de Oyamel	0	0
Bosque de Pino	6.4	3.75
Bosque de Pino-Encino	0	0
Bosue de Tascaté	0	0
Pastizal	0	0
Cuerpo de agua	0	0
Otros	0	0



#### Superficie objetivo de conservación (C) y restauración (R) de la UGA

Vegetación primaria (C)	Vegetación secundaria (R)
10%	10%

**Política Ambiental:** Aprovechamiento Sustentable

#### LINEAMIENTO AMBIENTAL

--	--	--	--	--	--	--	--	--	--	--	--	--	--	--	--	--	--	--	--

Superficie de la UGA vinculada al lineamiento ecológico

--	--	--	--	--	--	--	--	--	--	--	--	--	--	--	--	--	--	--	--

Plazo de cumplimiento del lineamiento ecológico (años)

5	15		5	10	5	5	5					5	5	15			10		
---	----	--	---	----	---	---	---	--	--	--	--	---	---	----	--	--	----	--	--

Lineamientos por uso de suelo

Agricultura de Temporal: L2, L4, L11

Agricultura de Riego:

Asentamiento rural: L4, L8, L10

Asentamiento urbano: L18, L19

Conservación: L2

Ecoturismo: L21

Forestal: L1

Industria:

Infraestructura y servicios: L6

Minería:

Pecuario: L21, L24

Turismo convencional:

#### USOS DEL SUELO

Compatibles	Condicionados	Incompatibles
Agricultura de temporal, Asentamiento rural		Agricultura de riego, Asentamiento urbano, Conservación, Ecoturismo, Forestal, Industria, Infraestructura y equipamiento, Minería, Pecuario, Turismo convencional

## Programa de Ordenamiento Ecológico Regional Participativo de la Subcuenca del Alto Atoyac, Puebla-Tlaxcala

### ESTRATEGIAS ECOLÓGICAS

#### Estrategias Generales

EG1, EG2, EG3, EG4, EG5, EG6, EG7, EG8, EG9, EG10, EG11, EG12, EG13, EG14, EG15, EG16, EG17, EG18, EG19, EG20, EG21, EG22, EG23, EG24, EG25, EG26, EG27, EG28, EG29, ECs1, ECs2, ECa1, ECa2, ECa3, ECa4, ECa5, ECa6, ECa7, ECa8

#### Estrategias Específicas

**Agricultura:**

**Asentamientos humanos:** EAh1, EAh2, EAh3, EAh4, EAh5, EAh6, EAh7, EAh8, EAh9

**Conservación:** ECon1, ECon2, ECon3, ECon4, ECon5, ECon6, ECon7, ECon8, ECon9, ECon10, ECon11, ECon12, ECon13

**Forestal:**

**Industria:**

**Infraestructura y servicios:** EInf1, EInf2, EInf3, EInf4

**Minería:**

**Pecuario:**

**Turismo:**

### CRITERIOS DE REGULACIÓN ECOLÓGICA

#### Criterios Generales

CG1, CG2, CG3, CG4, CG5, CG6, CG7, CG8, CG9, CG10, CG11, CG12, CG13, CG14, CG15, CG16, CG17, CG18, CG19, CG20, CG21, CG22, CG23, CG24, CG25, CG26, CG27, CG28, CG29, CG30, CG31, CG32, CG33, CG34, CG35, CG36, CG37, CG38, CG39, CG40, CG41, CG42, CG43 a CG51

#### Criterios Específicos

AT1, AT2, AT3, AT4, AT5, AT6, AT7, AT8, AT9, AT10, AT11, AT12, AT13, AT14, AT15, AT17, AT18, AT19

**Agricultura de Temporal:**

**Agricultura de Riego:**

**Asentamiento rural:** AHR1, AHR2, AHR3, AHR5, AHR6, AHR7, AHR8, AHR9, AHR10, AHR11, AHR12, AHR13, AHR14, AHR15, AHR16, AHR17, AHR18, AHR19, AHR20, AHR21, AHR22, AHR23, AHR24, AHR25, AHR26, AHR27, AHR28, AHR29, AHR30, AHR31, AHR32, AHR33, AHR34, AHR35, AHR36, AHR37

**Asentamiento urbano:**

Con2, Con3, Con8, Con9, Con10, Con11, Con12, Con13, Con15, Con17, Con18, Con22

**Conservación:**

Tue1, Tue2, Tue7, Tue14, Tue15, Tue25, Tue26, Tue33, Tue34, Tue37, Tue40, Tue41, Tue45, Tue46, Tue47

**Ecoturismo:**

**Forestal:** For1, For2, For4, For6, For7, For9, For10, For11, For13, For17, For18, For19, For20, For22, For23, For24, For26

Ind1, Ind4, Ind23, Ind26

**Industria:**

**Infraestructura y servicios:**

**Minería:**

**Pecuario:** Pe11, Pe15, Pe16, Pe17

**Turismo convencional:**

## Programa de Ordenamiento Ecológico Regional Participativo de la Subcuenca del Alto Atoyac, Puebla-Tlaxcala

**UGA: AS-35**

**NOMBRE UGA:** La Parada del Conejo (La Cieneguilla)

### DESCRIPCIÓN DE LA UGA

Superficie UGA (Ha)	% Subcuenca	Población (hab)
---------------------	-------------	-----------------

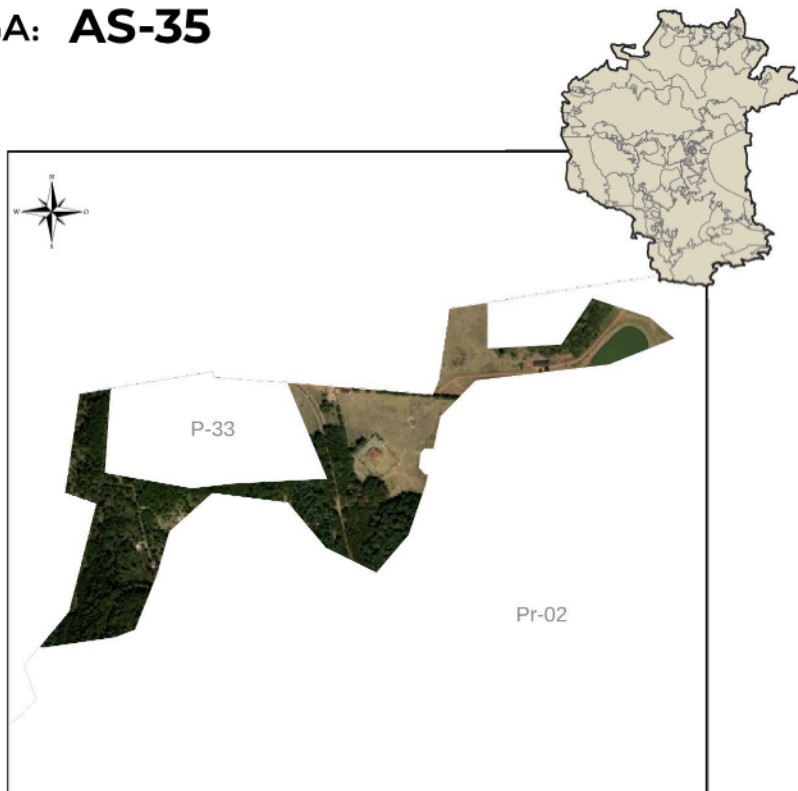
31.7	0	2
------	---	---

Municipios Puebla	Municipios Tlaxcala
1	0

Coberturas	Hectáreas	%
Agricultura de temporal	31.7	100
Agricultura de riego	0	0
Asentamiento humano	0	0
Bosque de Encino	0	0
Bosque de Oyamel	0	0
Bosque de Pino	0	0
Bosque de Pino-Encino	0	0
Bosue de Tascaté	0	0
Pastizal	0	0
Cuerpo de agua	0	0
Otros	0	0

### Superficie objetivo de conservación (C) y restauración (R) de la UGA

Vegetación primaria (C)	Vegetación secundaria (R)
10%	10%



**Política Ambiental:** Aprovechamiento Sustentable

### LINEAMIENTO AMBIENTAL

--	--	--	--	--	--	--	--	--	--	--	--	--	--	--	--	--	--	--	--

#### Superficie de la UGA vinculada al lineamiento ecológico

--	--	--	--	--	--	--	--	--	--	--	--	--	--	--	--	--	--	--	--

#### Plazo de cumplimiento del lineamiento ecológico (años)

5	15		5	10			5			5	5	15		10					
---	----	--	---	----	--	--	---	--	--	---	---	----	--	----	--	--	--	--	--

#### Lineamientos por uso de suelo

Agricultura de Temporal: L2, L4, L11  
 Agricultura de Riego:  
 Asentamiento rural:  
 Asentamiento urbano: L18, L19  
 Conservación: L2  
 Ecoturismo: L21

Forestal: L1  
 Industria:  
 Infraestructura y servicios: L6  
 Minería:  
 Pecuario: L21, L24  
 Turismo convencional:

### USOS DEL SUELO

Compatibles	Condicionados	Incompatibles
Agricultura de temporal, Conservación, Forestal		Agricultura de riego, Asentamiento rural, Asentamiento urbano, Ecoturismo, Industria, Infraestructura y equipamiento, Minería, Pecuario, Turismo convencional

## Programa de Ordenamiento Ecológico Regional Participativo de la Subcuenca del Alto Atoyac, Puebla-Tlaxcala

### ESTRATEGIAS ECOLÓGICAS

#### Estrategias Generales

EG1, EG2, EG3, EG4, EG5, EG6, EG7, EG8, EG9, EG10, EG11, EG12, EG13, EG14, EG15, EG16, EG17, EG18, EG19, EG20, EG21, EG22, EG23, EG24, EG25, EG26, EG27, EG28, EG29, ECs1, ECs2, ECa1, ECa2, ECa3, ECa4, ECa5, ECa6, ECa7, ECa8

#### Estrategias Específicas

**Agricultura:**

**Asentamientos humanos:** EAh1, EAh2, EAh3, EAh4, EAh5, EAh6, EAh7, EAh8, EAh9

**Conservación:** ECon1, ECon2, ECon3, ECon4, ECon5, ECon6, ECon7, ECon8, ECon9, ECon10, ECon11, ECon12, ECon13

**Forestal:**

**Industria:**

**Infraestructura y servicios:** EInf1, EInf2, EInf3, EInf4

**Minería:**

**Pecuario:**

**Turismo:**

### CRITERIOS DE REGULACIÓN ECOLÓGICA

#### Criterios Generales

CG1, CG2, CG3, CG4, CG5, CG6, CG7, CG8, CG9, CG10, CG11, CG12, CG13, CG14, CG15, CG16, CG17, CG18, CG19, CG20, CG21, CG22, CG23, CG24, CG25, CG26, CG27, CG28, CG29, CG30, CG31, CG32, CG33, CG34, CG35, CG36, CG37, CG38, CG39, CG40, CG41, CG42, CG43 a CG51

#### Criterios Específicos

AT1, AT2, AT3, AT4, AT5, AT6, AT7, AT8, AT9, AT10, AT11, AT12, AT13, AT14, AT15, AT17, AT18, AT19

**Agricultura de Temporal:**

**Agricultura de Riego:**

AHR14, AHR15, AHR17, AHR22, AHR24, AHR25, AHR29, AHR31

**Asentamiento rural:**

**Asentamiento urbano:**

Con2, Con3, Con8, Con9, Con10, Con11, Con12, Con13, Con15, Con17, Con18, Con22

**Conservación:**

Tue1, Tue2, Tue7, Tue14, Tue15, Tue25, Tue26, Tue33, Tue34, Tue37, Tue40, Tue41, Tue45, Tue46, Tue47

**Ecoturismo:**

**Forestal:** For1, For2, For4, For6, For7, For9, For10, For11, For13, For17, For18, For19, For20, For22, For23, For24, For26

Ind1, Ind4, Ind23, Ind26

**Industria:**

**Infraestructura y servicios:**

**Minería:**

**Pecuario:** Pe11, Pe15, Pe16, Pe17

**Turismo convencional:**





## Programa de Ordenamiento Ecológico Regional Participativo de la Subcuenca del Alto Atoyac, Puebla-Tlaxcala

### ESTRATEGIAS ECOLÓGICAS

#### Estrategias Generales

Lo establecido en su Decreto y Programa de Manejo

#### Estrategias Específicas

**Agricultura:** Lo establecido en su Decreto y Programa de Manejo  
**Asentamientos humanos:** Lo establecido en su Decreto y Programa de Manejo  
**Conservación:** Lo establecido en su Decreto y Programa de Manejo  
**Forestal:** Lo establecido en su Decreto y Programa de Manejo  
**Industria:** Lo establecido en su Decreto y Programa de Manejo  
**Infraestructura y servicios:** Lo establecido en su Decreto y Programa de Manejo  
**Minería:** Lo establecido en su Decreto y Programa de Manejo  
**Pecuario:** Lo establecido en su Decreto y Programa de Manejo  
**Turismo:** Lo establecido en su Decreto y Programa de Manejo

### CRITERIOS DE REGULACIÓN ECOLÓGICA

#### Criterios Generales

Lo establecido en su Decreto y Programa de Manejo

#### Criterios Específicos

Lo establecido en su Decreto y Programa de Manejo

**Agricultura de Temporal:**

Lo establecido en su Decreto y Programa de Manejo

**Agricultura de Riego:**

Lo establecido en su Decreto y Programa de Manejo

**Asentamiento rural:**

Lo establecido en su Decreto y Programa de Manejo

**Asentamiento urbano:**

Lo establecido en su Decreto y Programa de Manejo

**Conservación:**

Lo establecido en su Decreto y Programa de Manejo

**Ecoturismo:**

**Forestal:** Lo establecido en su Decreto y Programa de Manejo

Lo establecido en su Decreto y Programa de Manejo

**Industria:**

Lo establecido en su Decreto y Programa de Manejo

**Infraestructura y servicios:**

Lo establecido en su Decreto y Programa de Manejo

**Minería:**

Lo establecido en su Decreto y Programa de Manejo

**Pecuario:**

Lo establecido en su Decreto y Programa de Manejo

**Turismo convencional:**

## Programa de Ordenamiento Ecológico Regional Participativo de la Subcuenca del Alto Atoyac, Puebla-Tlaxcala

### UGA: P-02

**NOMBRE UGA:** Parque Nacional "La Montaña Malinche o

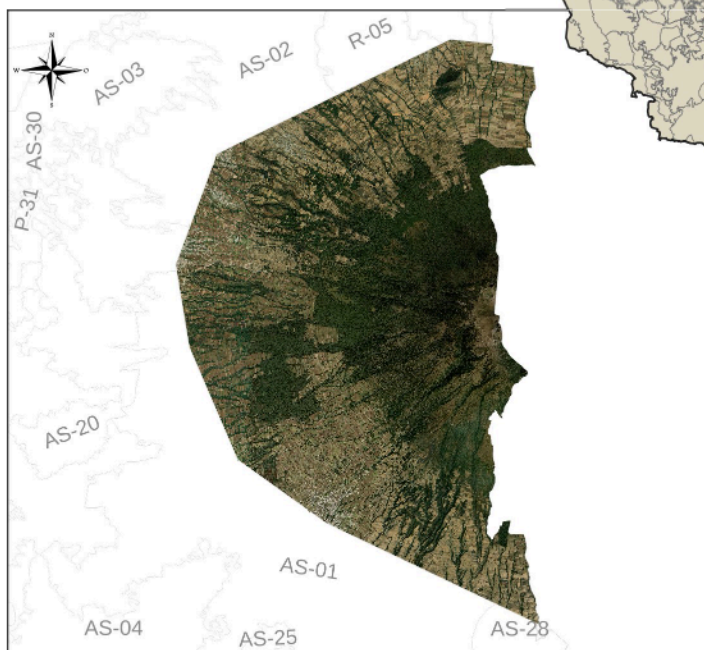


#### DESCRIPCIÓN DE LA UGA

Superficie UGA (Ha)	% Subcuenca	Población (hab)
25736.9	0.05	16830

Municipios Puebla 2	Municipios Tlaxcala 9
------------------------	--------------------------

Coberturas	Hectáreas	%
Agricultura de temporal	14873.4	57.79
Agricultura de riego	0	0
Asentamiento humano	809.3	3.14
Bosque de Encino	2751.9	10.69
Bosque de Oyamel	0	0
Bosque de Pino	136.9	0.53
Bosque de Pino-Encino	6918.3	26.88
Bosue de Tascaté	0	0
Pastizal	0	0
Cuerpo de agua	0	0
Otros	247.1	0.96



#### Superficie objetivo de conservación (C) y restauración (R) de la UGA

Vegetación primaria (C)	Vegetación secundaria (R)
Decreto	Decreto

**Política Ambiental:** Protección

#### LINEAMIENTO AMBIENTAL

	L20
--	-----

Superficie de la UGA vinculada al lineamiento ecológico
100%

Plazo de cumplimiento del lineamiento ecológico (años)
5

#### Lineamientos por uso de suelo

Agricultura de Temporal: Decreto	Forestal: Decreto
Agricultura de Riego: Decreto	Industria: Decreto
Asentamiento rural: Decreto	Infraestructura y servicios: Decreto
Asentamiento urbano: Decreto	Minería: Decreto
Conservación: Decreto	Pecuario: Decreto
Ecoturismo: Decreto	Turismo convencional: Decreto

#### USOS DEL SUELO

Compatibles	Condicionados	Incompatibles
Lo establecido en su Decreto y Programa de Manejo	Lo establecido en su Decreto y Programa de Manejo	Lo establecido en su Decreto y Programa de Manejo

## Programa de Ordenamiento Ecológico Regional Participativo de la Subcuenca del Alto Atoyac, Puebla-Tlaxcala

### ESTRATEGIAS ECOLÓGICAS

#### Estrategias Generales

Lo establecido en su Decreto y Programa de Manejo

#### Estrategias Específicas

**Agricultura:** Lo establecido en su Decreto y Programa de Manejo  
**Asentamientos humanos:** Lo establecido en su Decreto y Programa de Manejo  
**Conservación:** Lo establecido en su Decreto y Programa de Manejo  
**Forestal:** Lo establecido en su Decreto y Programa de Manejo  
**Industria:** Lo establecido en su Decreto y Programa de Manejo  
**Infraestructura y servicios:** Lo establecido en su Decreto y Programa de Manejo  
**Minería:** Lo establecido en su Decreto y Programa de Manejo  
**Pecuario:** Lo establecido en su Decreto y Programa de Manejo  
**Turismo:** Lo establecido en su Decreto y Programa de Manejo

### CRITERIOS DE REGULACIÓN ECOLÓGICA

#### Criterios Generales

Lo establecido en su Decreto y Programa de Manejo

#### Criterios Específicos

Lo establecido en su Decreto y Programa de Manejo

**Agricultura de Temporal:**

Lo establecido en su Decreto y Programa de Manejo

**Agricultura de Riego:**

Lo establecido en su Decreto y Programa de Manejo

**Asentamiento rural:**

Lo establecido en su Decreto y Programa de Manejo

**Asentamiento urbano:**

Lo establecido en su Decreto y Programa de Manejo

**Conservación:**

Lo establecido en su Decreto y Programa de Manejo

**Ecoturismo:**

**Forestal:** Lo establecido en su Decreto y Programa de Manejo

Lo establecido en su Decreto y Programa de Manejo

**Industria:**

Lo establecido en su Decreto y Programa de Manejo

**Infraestructura y servicios:**

Lo establecido en su Decreto y Programa de Manejo

**Minería:**

Lo establecido en su Decreto y Programa de Manejo

**Pecuario:**

Lo establecido en su Decreto y Programa de Manejo

**Turismo convencional:**





## Programa de Ordenamiento Ecológico Regional Participativo de la Subcuenca del Alto Atoyac, Puebla-Tlaxcala

### ESTRATEGIAS ECOLÓGICAS

#### Estrategias Generales

EG1, EG2, EG3, EG4, EG5, EG6, EG7, EG8, EG9, EG10, EG11, EG12, EG13, EG14, EG15, EG16, EG17, EG18, EG19, EG20, EG21, EG22, EG23, EG24, EG25, EG26, EG27, EG28, EG29, ECs1, ECs2, ECa1, ECa2, ECa3, ECa4, ECa5, ECa6, ECa7, ECa8

#### Estrategias Específicas

**Agricultura:**

**Asentamientos humanos:** EAh7

**Conservación:** ECon1, ECon2, ECon3, ECon4, ECon5, ECon6, ECon7, ECon8, ECon9, ECon10, ECon11, ECon12, ECon13

**Forestal:** EFor1, EFor2

**Industria:**

**Infraestructura y servicios:** EInf2, EInf3, EInf4

**Minería:**

**Pecuario:**

**Turismo:**

### CRITERIOS DE REGULACIÓN ECOLÓGICA

#### Criterios Generales

CG1, CG2, CG3, CG4, CG5, CG6, CG7, CG8, CG9, CG10, CG11, CG12, CG13, CG14, CG15, CG16, CG17, CG18, CG19, CG20, CG21, CG22, CG23, CG24, CG25, CG26, CG27, CG28, CG29, CG30, CG31, CG32, CG33, CG34, CG35, CG36, CG37, CG38, CG39, CG40, CG41, CG42, CG43 a CG51

#### Criterios Específicos

AT1, AT2, AT3, AT4, AT5, AT6, AT7, AT8, AT9, AT10, AT11, AT12, AT13, AT14, AT15, AT17, AT18, AT19

**Agricultura de Temporal:**

**Agricultura de Riego:**

**Asentamiento rural:** AHR1, AHR2, AHR3, AHR5, AHR6, AHR7, AHR8, AHR9, AHR10, AHR11, AHR12, AHR13, AHR14, AHR15, AHR16, AHR17, AHR18, AHR19, AHR20, AHR21, AHR22, AHR23, AHR24, AHR25, AHR26, AHR27, AHR28, AHR29, AHR30, AHR31, AHR32, AHR33, AHR34, AHR35, AHR36, AHR37

**Asentamiento urbano:** AHu01, AHu02, AHu03, AHu04, AHu05, AHu06, AHu07, AHu08, AHu09, AHu10, AHu11, AHu12, AHu13, AHu14, AHu15, AHu16, AHu17, AHu18, AHu19, AHu20, AHu21, AHu23, AHu24, AHu25, AHu26, AHu27, AHu28, AHu29, AHu30, AHu31

Con2, Con3, Con8, Con9, Con10, Con11, Con12, Con13, Con15, Con17, Con18, Con22

**Conservación:**

Tue1, Tue2, Tue7, Tue14, Tue15, Tue25, Tue26, Tue33, Tue34, Tue37, Tue40, Tue41, Tue45, Tue46, Tue47

**Ecoturismo:**

**Forestal:** For1, For2, For4, For6, For7, For9, For10, For11, For13, For17, For18, For19, For20, For22, For23, For24, For26

**Industria:** Ind1, Ind2, Ind3, Ind5, Ind6, Ind7, Ind8, Ind9, Ind10, Ind11, Ind12, Ind13, Ind14, Ind15, Ind16, Ind17, Ind18, Ind19, Ind20, Ind21, Ind22, Ind24, Ind25, Ind26, Ind27, Ind28, Ind29

**Infraestructura y servicios:** Inf1, Inf2, Inf3, Inf4, Inf5, Inf6, Inf7, Inf8, Inf9, Inf10, Inf11, Inf12, Inf13, Inf14, Inf15, Inf16, Inf17, Inf18, Inf19, Inf21, Inf22, Inf23, Inf24, Inf25, Inf26, Inf27, Inf28, Inf29, Inf30, Inf31, Inf32, Inf33

**Minería:** Min1, Min2, Min4, Min7, Min9, Min10,

**Pecuario:** Pe1, Pe2, Pe3, Pe4, Pe5, Pe6, Pe7, Pe8, Pe9, Pe10, Pe11, Pe12, Pe13, Pe14, Pe15, Pe16, Pe17

**Turismo convencional:** Tuc01, Tuc02, Tuc03, Tuc06, Tuc07, Tuc08, Tuc09, Tuc10, Tuc11, Tuc13, Tuc17, Tuc18, Tuc19, Tuc20, Tuc21, Tuc22, Tuc23, Tuc24



## Programa de Ordenamiento Ecológico Regional Participativo de la Subcuenca del Alto Atoyac, Puebla-Tlaxcala

### ESTRATEGIAS ECOLÓGICAS

#### Estrategias Generales

Lo establecido en su Decreto y Programa de Manejo

#### Estrategias Específicas

**Agricultura:** Lo establecido en su Decreto y Programa de Manejo  
**Asentamientos humanos:** Lo establecido en su Decreto y Programa de Manejo  
**Conservación:** Lo establecido en su Decreto y Programa de Manejo  
**Forestal:** Lo establecido en su Decreto y Programa de Manejo  
**Industria:** Lo establecido en su Decreto y Programa de Manejo  
**Infraestructura y servicios:** Lo establecido en su Decreto y Programa de Manejo  
**Minería:** Lo establecido en su Decreto y Programa de Manejo  
**Pecuario:** Lo establecido en su Decreto y Programa de Manejo  
**Turismo:** Lo establecido en su Decreto y Programa de Manejo

### CRITERIOS DE REGULACIÓN ECOLÓGICA

#### Criterios Generales

Lo establecido en su Decreto y Programa de Manejo

#### Criterios Específicos

Lo establecido en su Decreto y Programa de Manejo

**Agricultura de Temporal:**

Lo establecido en su Decreto y Programa de Manejo

**Agricultura de Riego:**

Lo establecido en su Decreto y Programa de Manejo

**Asentamiento rural:**

Lo establecido en su Decreto y Programa de Manejo

**Asentamiento urbano:**

Lo establecido en su Decreto y Programa de Manejo

**Conservación:**

Lo establecido en su Decreto y Programa de Manejo

**Ecoturismo:**

**Forestal:** Lo establecido en su Decreto y Programa de Manejo

Lo establecido en su Decreto y Programa de Manejo

**Industria:**

Lo establecido en su Decreto y Programa de Manejo

**Infraestructura y servicios:**

Lo establecido en su Decreto y Programa de Manejo

**Minería:**

Lo establecido en su Decreto y Programa de Manejo

**Pecuario:**

Lo establecido en su Decreto y Programa de Manejo

**Turismo convencional:**



## Programa de Ordenamiento Ecológico Regional Participativo de la Subcuenca del Alto Atoyac, Puebla-Tlaxcala

### UGA: P-05

**NOMBRE UGA:** ADVC Bosque Mágico de Piedra Canteada (Santuario)

#### DESCRIPCIÓN DE LA UGA

Superficie UGA (Ha)	% Subcuenca	Población (hab)
---------------------	-------------	-----------------

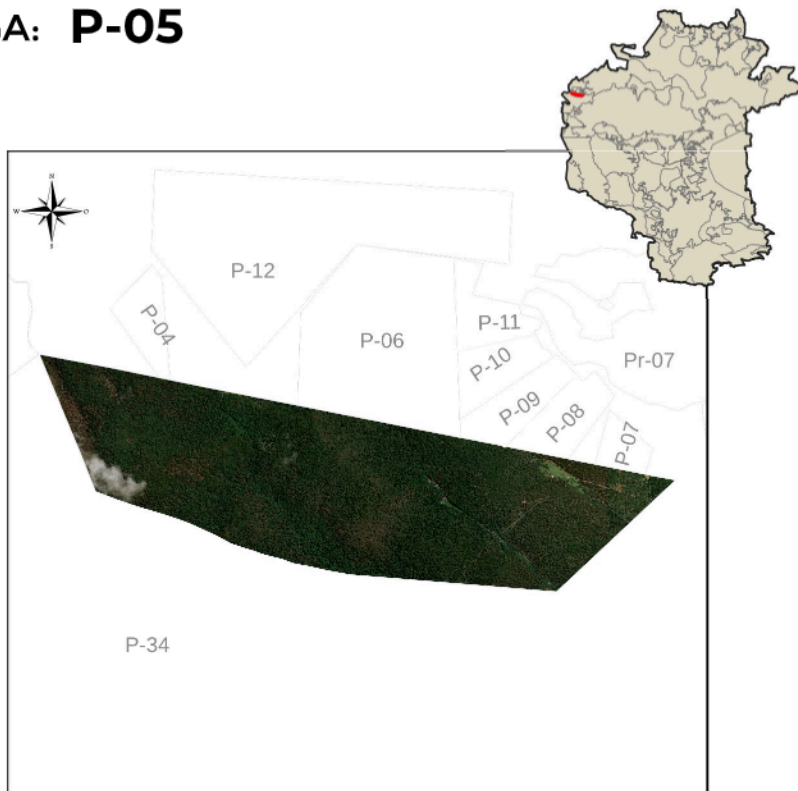
607.5	0	0
-------	---	---

Municipios Puebla	Municipios Tlaxcala
1	1

Coberturas	Hectáreas	%
Agricultura de temporal	0.1	0.02
Agricultura de riego	0	0
Asentamiento humano	0	0
Bosque de Encino	0	0
Bosque de Oyamel	159.9	26.33
Bosque de Pino	447.5	73.66
Bosque de Pino-Encino	0	0
Bosque de Tascaté	0	0
Pastizal	0	0
Cuerpo de agua	0	0
Otros	0	0

#### Superficie objetivo de conservación (C) y restauración (R) de la UGA

Vegetación primaria (C)	Vegetación secundaria (R)
Decreto	Decreto



**Política Ambiental:** Protección

#### LINEAMIENTO AMBIENTAL

	L20
--	-----

Superficie de la UGA vinculada al lineamiento ecológico

	100%
--	------

Plazo de cumplimiento del lineamiento ecológico (años)

	5
--	---

#### Lineamientos por uso de suelo

Agricultura de Temporal: Decreto	Forestal: Decreto
Agricultura de Riego: Decreto	Industria: Decreto
Asentamiento rural: Decreto	Infraestructura y servicios: Decreto
Asentamiento urbano: Decreto	Minería: Decreto
Conservación: Decreto	Pecuario: Decreto
Ecoturismo: Decreto	Turismo convencional: Decreto

#### USOS DEL SUELO

Compatibles	Condicionados	Incompatibles
Lo establecido en su Decreto y Programa de Manejo	Lo establecido en su Decreto y Programa de Manejo	Lo establecido en su Decreto y Programa de Manejo

## Programa de Ordenamiento Ecológico Regional Participativo de la Subcuenca del Alto Atoyac, Puebla-Tlaxcala

### ESTRATEGIAS ECOLÓGICAS

#### Estrategias Generales

Lo establecido en su Decreto y Programa de Manejo

#### Estrategias Específicas

**Agricultura:** Lo establecido en su Decreto y Programa de Manejo  
**Asentamientos humanos:** Lo establecido en su Decreto y Programa de Manejo  
**Conservación:** Lo establecido en su Decreto y Programa de Manejo  
**Forestal:** Lo establecido en su Decreto y Programa de Manejo  
**Industria:** Lo establecido en su Decreto y Programa de Manejo  
**Infraestructura y servicios:** Lo establecido en su Decreto y Programa de Manejo  
**Minería:** Lo establecido en su Decreto y Programa de Manejo  
**Pecuario:** Lo establecido en su Decreto y Programa de Manejo  
**Turismo:** Lo establecido en su Decreto y Programa de Manejo

### CRITERIOS DE REGULACIÓN ECOLÓGICA

#### Criterios Generales

Lo establecido en su Decreto y Programa de Manejo

#### Criterios Específicos

Lo establecido en su Decreto y Programa de Manejo

**Agricultura de Temporal:**

Lo establecido en su Decreto y Programa de Manejo

**Agricultura de Riego:**

Lo establecido en su Decreto y Programa de Manejo

**Asentamiento rural:**

Lo establecido en su Decreto y Programa de Manejo

**Asentamiento urbano:**

Lo establecido en su Decreto y Programa de Manejo

**Conservación:**

Lo establecido en su Decreto y Programa de Manejo

**Ecoturismo:**

**Forestal:** Lo establecido en su Decreto y Programa de Manejo

Lo establecido en su Decreto y Programa de Manejo

**Industria:**

Lo establecido en su Decreto y Programa de Manejo

**Infraestructura y servicios:**

Lo establecido en su Decreto y Programa de Manejo

**Minería:**

Lo establecido en su Decreto y Programa de Manejo

**Pecuario:**

Lo establecido en su Decreto y Programa de Manejo

**Turismo convencional:**

## Programa de Ordenamiento Ecológico Regional Participativo de la Subcuenca del Alto Atoyac, Puebla-Tlaxcala

### UGA: P-06

**NOMBRE UGA:** ADVC Bosque Mágico de Piedra Canteada (Santuario)

#### DESCRIPCIÓN DE LA UGA

Superficie UGA (Ha)	% Subcuenca	Población (hab)
---------------------	-------------	-----------------

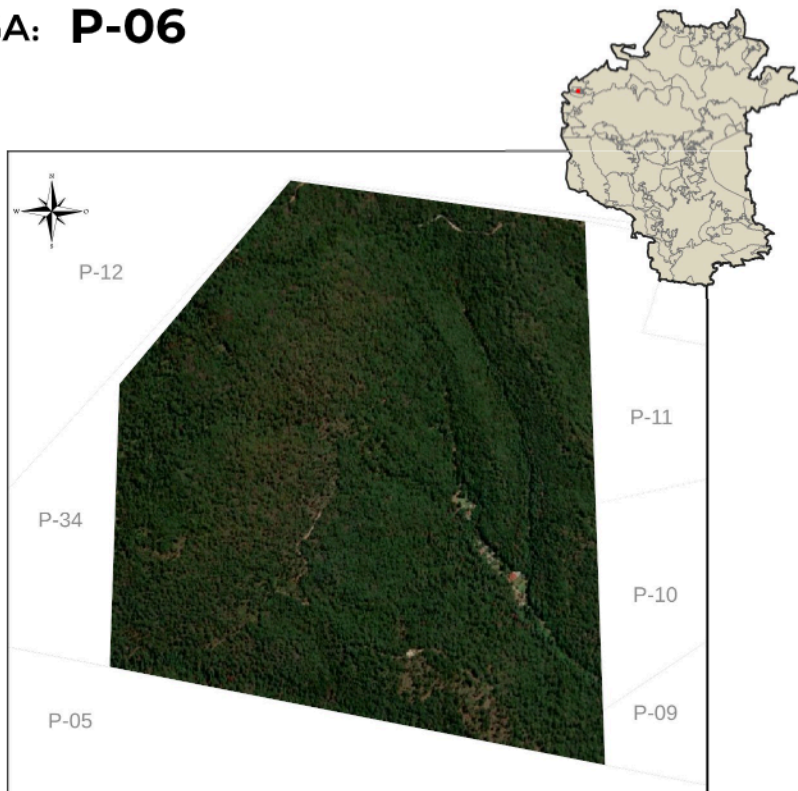
192.6	0	3
-------	---	---

Municipios Puebla	Municipios Tlaxcala
0	1

Coberturas	Hectáreas	%
Agricultura de temporal	0	0
Agricultura de riego	0	0
Asentamiento humano	0	0
Bosque de Encino	0	0
Bosque de Oyamel	0	0.01
Bosque de Pino	192.6	99.99
Bosque de Pino-Encino	0	0
Bosue de Tascaté	0	0
Pastizal	0	0
Cuerpo de agua	0	0
Otros	0	0

#### Superficie objetivo de conservación (C) y restauración (R) de la UGA

Vegetación primaria (C)	Vegetación secundaria (R)
Decreto	Decreto



**Política Ambiental:** Protección

#### LINEAMIENTO AMBIENTAL

	L20
--	-----

Superficie de la UGA vinculada al lineamiento ecológico

	100%
--	------

Plazo de cumplimiento del lineamiento ecológico (años)

	5
--	---

#### Lineamientos por uso de suelo

Agricultura de Temporal: Decreto	Forestal: Decreto
Agricultura de Riego: Decreto	Industria: Decreto
Asentamiento rural: Decreto	Infraestructura y servicios: Decreto
Asentamiento urbano: Decreto	Minería: Decreto
Conservación: Decreto	Pecuario: Decreto
Ecoturismo: Decreto	Turismo convencional: Decreto

#### USOS DEL SUELO

Compatibles	Condicionados	Incompatibles
Lo establecido en su Decreto y Programa de Manejo	Lo establecido en su Decreto y Programa de Manejo	Lo establecido en su Decreto y Programa de Manejo

## Programa de Ordenamiento Ecológico Regional Participativo de la Subcuenca del Alto Atoyac, Puebla-Tlaxcala

### ESTRATEGIAS ECOLÓGICAS

#### Estrategias Generales

Lo establecido en su Decreto y Programa de Manejo

#### Estrategias Específicas

**Agricultura:** Lo establecido en su Decreto y Programa de Manejo  
**Asentamientos humanos:** Lo establecido en su Decreto y Programa de Manejo  
**Conservación:** Lo establecido en su Decreto y Programa de Manejo  
**Forestal:** Lo establecido en su Decreto y Programa de Manejo  
**Industria:** Lo establecido en su Decreto y Programa de Manejo  
**Infraestructura y servicios:** Lo establecido en su Decreto y Programa de Manejo  
**Minería:** Lo establecido en su Decreto y Programa de Manejo  
**Pecuario:** Lo establecido en su Decreto y Programa de Manejo  
**Turismo:** Lo establecido en su Decreto y Programa de Manejo

### CRITERIOS DE REGULACIÓN ECOLÓGICA

#### Criterios Generales

Lo establecido en su Decreto y Programa de Manejo

#### Criterios Específicos

Lo establecido en su Decreto y Programa de Manejo

**Agricultura de Temporal:**

Lo establecido en su Decreto y Programa de Manejo

**Agricultura de Riego:**

Lo establecido en su Decreto y Programa de Manejo

**Asentamiento rural:**

Lo establecido en su Decreto y Programa de Manejo

**Asentamiento urbano:**

Lo establecido en su Decreto y Programa de Manejo

**Conservación:**

Lo establecido en su Decreto y Programa de Manejo

**Ecoturismo:**

**Forestal:** Lo establecido en su Decreto y Programa de Manejo

Lo establecido en su Decreto y Programa de Manejo

**Industria:**

Lo establecido en su Decreto y Programa de Manejo

**Infraestructura y servicios:**

Lo establecido en su Decreto y Programa de Manejo

**Minería:**

Lo establecido en su Decreto y Programa de Manejo

**Pecuario:**

Lo establecido en su Decreto y Programa de Manejo

**Turismo convencional:**



## Programa de Ordenamiento Ecológico Regional Participativo de la Subcuenca del Alto Atoyac, Puebla-Tlaxcala

### UGA: P-07

**NOMBRE UGA:** ADVC Bicentenario Santa Clara El Corte I

#### DESCRIPCIÓN DE LA UGA

Superficie UGA (Ha)	% Subcuenca	Población (hab)
---------------------	-------------	-----------------

16.4	0	0
------	---	---

Municipios Puebla	Municipios Tlaxcala
0	1

Coberturas	Hectáreas	%
Agricultura de temporal	0	0
Agricultura de riego	0	0
Asentamiento humano	0	0
Bosque de Encino	0	0
Bosque de Oyamel	0	0
Bosque de Pino	16.4	100
Bosque de Pino-Encino	0	0
Bosue de Tascaté	0	0
Pastizal	0	0
Cuerpo de agua	0	0
Otros	0	0



#### Superficie objetivo de conservación (C) y restauración (R) de la UGA

Vegetación primaria (C)	Vegetación secundaria (R)
Decreto	Decreto

**Política Ambiental:** Protección

#### LINEAMIENTO AMBIENTAL

	L20
--	-----

Superficie de la UGA vinculada al lineamiento ecológico

	100%
--	------

Plazo de cumplimiento del lineamiento ecológico (años)

	5
--	---

#### Lineamientos por uso de suelo

Agricultura de Temporal: Decreto Agricultura de Riego: Decreto Asentamiento rural: Decreto Asentamiento urbano: Decreto Conservación: Decreto Ecoturismo: Decreto	Forestal: Decreto Industria: Decreto Infraestructura y servicios: Decreto Minería: Decreto Pecuario: Decreto Turismo convencional: Decreto
--	---

#### USOS DEL SUELO

Compatibles	Condicionados	Incompatibles
Lo establecido en su Decreto y Programa de Manejo	Lo establecido en su Decreto y Programa de Manejo	Lo establecido en su Decreto y Programa de Manejo

## Programa de Ordenamiento Ecológico Regional Participativo de la Subcuenca del Alto Atoyac, Puebla-Tlaxcala

### ESTRATEGIAS ECOLÓGICAS

#### Estrategias Generales

Lo establecido en su Decreto y Programa de Manejo

#### Estrategias Específicas

**Agricultura:** Lo establecido en su Decreto y Programa de Manejo  
**Asentamientos humanos:** Lo establecido en su Decreto y Programa de Manejo  
**Conservación:** Lo establecido en su Decreto y Programa de Manejo  
**Forestal:** Lo establecido en su Decreto y Programa de Manejo  
**Industria:** Lo establecido en su Decreto y Programa de Manejo  
**Infraestructura y servicios:** Lo establecido en su Decreto y Programa de Manejo  
**Minería:** Lo establecido en su Decreto y Programa de Manejo  
**Pecuario:** Lo establecido en su Decreto y Programa de Manejo  
**Turismo:** Lo establecido en su Decreto y Programa de Manejo

### CRITERIOS DE REGULACIÓN ECOLÓGICA

#### Criterios Generales

Lo establecido en su Decreto y Programa de Manejo

#### Criterios Específicos

Lo establecido en su Decreto y Programa de Manejo

**Agricultura de Temporal:**

Lo establecido en su Decreto y Programa de Manejo

**Agricultura de Riego:**

Lo establecido en su Decreto y Programa de Manejo

**Asentamiento rural:**

Lo establecido en su Decreto y Programa de Manejo

**Asentamiento urbano:**

Lo establecido en su Decreto y Programa de Manejo

**Conservación:**

Lo establecido en su Decreto y Programa de Manejo

**Ecoturismo:**

**Forestal:** Lo establecido en su Decreto y Programa de Manejo

Lo establecido en su Decreto y Programa de Manejo

**Industria:**

Lo establecido en su Decreto y Programa de Manejo

**Infraestructura y servicios:**

Lo establecido en su Decreto y Programa de Manejo

**Minería:**

Lo establecido en su Decreto y Programa de Manejo

**Pecuario:**

Lo establecido en su Decreto y Programa de Manejo

**Turismo convencional:**

## Programa de Ordenamiento Ecológico Regional Participativo de la Subcuenca del Alto Atoyac, Puebla-Tlaxcala

### UGA: P-08

**NOMBRE UGA:** ADVC Santa Clara El Corte IV

#### DESCRIPCIÓN DE LA UGA

Superficie UGA (Ha)	% Subcuenca	Población (hab)
---------------------	-------------	-----------------

35.2	0	0
------	---	---

Municipios Puebla	Municipios Tlaxcala
0	1

Coberturas	Hectáreas	%
Agricultura de temporal	0	0
Agricultura de riego	0	0
Asentamiento humano	0	0
Bosque de Encino	0	0
Bosque de Oyamel	0	0
Bosque de Pino	35.2	100
Bosque de Pino-Encino	0	0
Bosque de Tascaté	0	0
Pastizal	0	0
Cuerpo de agua	0	0
Otros	0	0

#### Superficie objetivo de conservación (C) y restauración (R) de la UGA

Vegetación primaria (C)	Vegetación secundaria (R)
Decreto	Decreto



**Política Ambiental:** Protección

#### LINEAMIENTO AMBIENTAL

	L20
--	-----

Superficie de la UGA vinculada al lineamiento ecológico	
	100%

Plazo de cumplimiento del lineamiento ecológico (años)	
	5

#### Lineamientos por uso de suelo

Agricultura de Temporal: Decreto Agricultura de Riego: Decreto Asentamiento rural: Decreto Asentamiento urbano: Decreto Conservación: Decreto Ecoturismo: Decreto	Forestal: Decreto Industria: Decreto Infraestructura y servicios: Decreto Minería: Decreto Pecuario: Decreto Turismo convencional: Decreto
--	---

#### USOS DEL SUELO

Compatibles	Condicionados	Incompatibles
Lo establecido en su Decreto y Programa de Manejo	Lo establecido en su Decreto y Programa de Manejo	Lo establecido en su Decreto y Programa de Manejo

## Programa de Ordenamiento Ecológico Regional Participativo de la Subcuenca del Alto Atoyac, Puebla-Tlaxcala

### ESTRATEGIAS ECOLÓGICAS

#### Estrategias Generales

Lo establecido en su Decreto y Programa de Manejo

#### Estrategias Específicas

**Agricultura:** Lo establecido en su Decreto y Programa de Manejo  
**Asentamientos humanos:** Lo establecido en su Decreto y Programa de Manejo  
**Conservación:** Lo establecido en su Decreto y Programa de Manejo  
**Forestal:** Lo establecido en su Decreto y Programa de Manejo  
**Industria:** Lo establecido en su Decreto y Programa de Manejo  
**Infraestructura y servicios:** Lo establecido en su Decreto y Programa de Manejo  
**Minería:** Lo establecido en su Decreto y Programa de Manejo  
**Pecuario:** Lo establecido en su Decreto y Programa de Manejo  
**Turismo:** Lo establecido en su Decreto y Programa de Manejo

### CRITERIOS DE REGULACIÓN ECOLÓGICA

#### Criterios Generales

Lo establecido en su Decreto y Programa de Manejo

#### Criterios Específicos

Lo establecido en su Decreto y Programa de Manejo

**Agricultura de Temporal:**

Lo establecido en su Decreto y Programa de Manejo

**Agricultura de Riego:**

Lo establecido en su Decreto y Programa de Manejo

**Asentamiento rural:**

Lo establecido en su Decreto y Programa de Manejo

**Asentamiento urbano:**

Lo establecido en su Decreto y Programa de Manejo

**Conservación:**

Lo establecido en su Decreto y Programa de Manejo

**Ecoturismo:**

**Forestal:** Lo establecido en su Decreto y Programa de Manejo

Lo establecido en su Decreto y Programa de Manejo

**Industria:**

Lo establecido en su Decreto y Programa de Manejo

**Infraestructura y servicios:**

Lo establecido en su Decreto y Programa de Manejo

**Minería:**

Lo establecido en su Decreto y Programa de Manejo

**Pecuario:**

Lo establecido en su Decreto y Programa de Manejo

**Turismo convencional:**



## Programa de Ordenamiento Ecológico Regional Participativo de la Subcuenca del Alto Atoyac, Puebla-Tlaxcala

### UGA: P-09

**NOMBRE UGA:** ADVC Santa Clara El Corte III

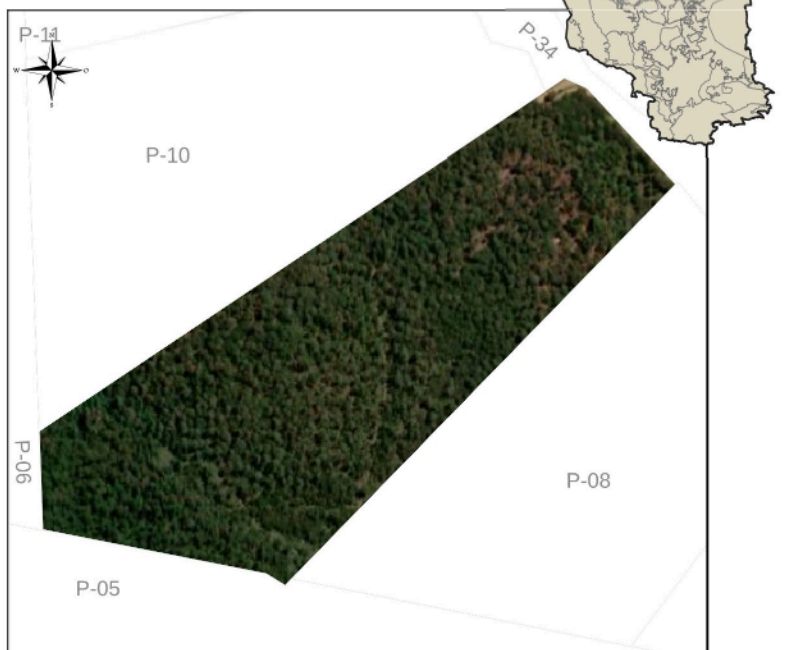
#### DESCRIPCIÓN DE LA UGA

Superficie UGA (Ha)	% Subcuenca	Población (hab)
---------------------	-------------	-----------------

35.4	0	0
------	---	---

Municipios Puebla	Municipios Tlaxcala
0	1

Coberturas	Hectáreas	%
Agricultura de temporal	0	0
Agricultura de riego	0	0
Asentamiento humano	0	0
Bosque de Encino	0	0
Bosque de Oyamel	0	0
Bosque de Pino	35.4	100
Bosque de Pino-Encino	0	0
Bosque de Tascaté	0	0
Pastizal	0	0
Cuerpo de agua	0	0
Otros	0	0



#### Superficie objetivo de conservación (C) y restauración (R) de la UGA

Vegetación primaria (C)	Vegetación secundaria (R)
Decreto	Decreto

**Política Ambiental:** Protección

#### LINEAMIENTO AMBIENTAL

	L20
--	-----

Superficie de la UGA vinculada al lineamiento ecológico	100%
---	------

Plazo de cumplimiento del lineamiento ecológico (años)	5
--	---

#### Lineamientos por uso de suelo

Agricultura de Temporal: Decreto	Forestal: Decreto
Agricultura de Riego: Decreto	Industria: Decreto
Asentamiento rural: Decreto	Infraestructura y servicios: Decreto
Asentamiento urbano: Decreto	Minería: Decreto
Conservación: Decreto	Pecuario: Decreto
Ecoturismo: Decreto	Turismo convencional: Decreto

#### USOS DEL SUELO

Compatibles	Condicionados	Incompatibles
Lo establecido en su Decreto y Programa de Manejo	Lo establecido en su Decreto y Programa de Manejo	Lo establecido en su Decreto y Programa de Manejo

## Programa de Ordenamiento Ecológico Regional Participativo de la Subcuenca del Alto Atoyac, Puebla-Tlaxcala

### ESTRATEGIAS ECOLÓGICAS

#### Estrategias Generales

Lo establecido en su Decreto y Programa de Manejo

#### Estrategias Específicas

**Agricultura:** Lo establecido en su Decreto y Programa de Manejo  
**Asentamientos humanos:** Lo establecido en su Decreto y Programa de Manejo  
**Conservación:** Lo establecido en su Decreto y Programa de Manejo  
**Forestal:** Lo establecido en su Decreto y Programa de Manejo  
**Industria:** Lo establecido en su Decreto y Programa de Manejo  
**Infraestructura y servicios:** Lo establecido en su Decreto y Programa de Manejo  
**Minería:** Lo establecido en su Decreto y Programa de Manejo  
**Pecuario:** Lo establecido en su Decreto y Programa de Manejo  
**Turismo:** Lo establecido en su Decreto y Programa de Manejo

### CRITERIOS DE REGULACIÓN ECOLÓGICA

#### Criterios Generales

Lo establecido en su Decreto y Programa de Manejo

#### Criterios Específicos

Lo establecido en su Decreto y Programa de Manejo

**Agricultura de Temporal:**

Lo establecido en su Decreto y Programa de Manejo

**Agricultura de Riego:**

Lo establecido en su Decreto y Programa de Manejo

**Asentamiento rural:**

Lo establecido en su Decreto y Programa de Manejo

**Asentamiento urbano:**

Lo establecido en su Decreto y Programa de Manejo

**Conservación:**

Lo establecido en su Decreto y Programa de Manejo

**Ecoturismo:**

**Forestal:** Lo establecido en su Decreto y Programa de Manejo

Lo establecido en su Decreto y Programa de Manejo

**Industria:**

Lo establecido en su Decreto y Programa de Manejo

**Infraestructura y servicios:**

Lo establecido en su Decreto y Programa de Manejo

**Minería:**

Lo establecido en su Decreto y Programa de Manejo

**Pecuario:**

Lo establecido en su Decreto y Programa de Manejo

**Turismo convencional:**

## Programa de Ordenamiento Ecológico Regional Participativo de la Subcuenca del Alto Atoyac, Puebla-Tlaxcala

### UGA: P-10

**NOMBRE UGA:** ADVC Santa Clara El Corte II

#### DESCRIPCIÓN DE LA UGA

Superficie UGA (Ha)	% Subcuenca	Población (hab)
---------------------	-------------	-----------------

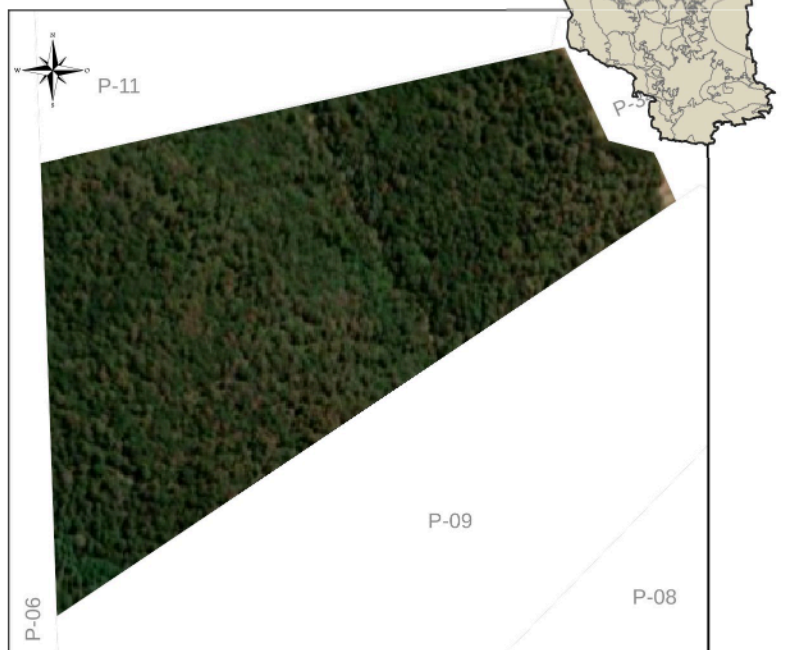
32.5	0	0
------	---	---

Municipios Puebla	Municipios Tlaxcala
0	1

Coberturas	Hectáreas	%
Agricultura de temporal	0	0
Agricultura de riego	0	0
Asentamiento humano	0	0
Bosque de Encino	0	0
Bosque de Oyamel	0	0
Bosque de Pino	32.5	100
Bosque de Pino-Encino	0	0
Bosue de Tascaté	0	0
Pastizal	0	0
Cuerpo de agua	0	0
Otros	0	0

#### Superficie objetivo de conservación (C) y restauración (R) de la UGA

Vegetación primaria (C)	Vegetación secundaria (R)
Decreto	Decreto



**Política Ambiental:** Protección

#### LINEAMIENTO AMBIENTAL

	L20
--	-----

Superficie de la UGA vinculada al lineamiento ecológico	100%
---	------

Plazo de cumplimiento del lineamiento ecológico (años)	5
--	---

#### Lineamientos por uso de suelo

Agricultura de Temporal: Decreto	Forestal: Decreto
Agricultura de Riego: Decreto	Industria: Decreto
Asentamiento rural: Decreto	Infraestructura y servicios: Decreto
Asentamiento urbano: Decreto	Minería: Decreto
Conservación: Decreto	Pecuario: Decreto
Ecoturismo: Decreto	Turismo convencional: Decreto

#### USOS DEL SUELO

Compatibles	Condicionados	Incompatibles
Lo establecido en su Decreto y Programa de Manejo	Lo establecido en su Decreto y Programa de Manejo	Lo establecido en su Decreto y Programa de Manejo

## Programa de Ordenamiento Ecológico Regional Participativo de la Subcuenca del Alto Atoyac, Puebla-Tlaxcala

### ESTRATEGIAS ECOLÓGICAS

#### Estrategias Generales

Lo establecido en su Decreto y Programa de Manejo

#### Estrategias Específicas

**Agricultura:** Lo establecido en su Decreto y Programa de Manejo  
**Asentamientos humanos:** Lo establecido en su Decreto y Programa de Manejo  
**Conservación:** Lo establecido en su Decreto y Programa de Manejo  
**Forestal:** Lo establecido en su Decreto y Programa de Manejo  
**Industria:** Lo establecido en su Decreto y Programa de Manejo  
**Infraestructura y servicios:** Lo establecido en su Decreto y Programa de Manejo  
**Minería:** Lo establecido en su Decreto y Programa de Manejo  
**Pecuario:** Lo establecido en su Decreto y Programa de Manejo  
**Turismo:** Lo establecido en su Decreto y Programa de Manejo

### CRITERIOS DE REGULACIÓN ECOLÓGICA

#### Criterios Generales

Lo establecido en su Decreto y Programa de Manejo

#### Criterios Específicos

Lo establecido en su Decreto y Programa de Manejo

**Agricultura de Temporal:**

Lo establecido en su Decreto y Programa de Manejo

**Agricultura de Riego:**

Lo establecido en su Decreto y Programa de Manejo

**Asentamiento rural:**

Lo establecido en su Decreto y Programa de Manejo

**Asentamiento urbano:**

Lo establecido en su Decreto y Programa de Manejo

**Conservación:**

Lo establecido en su Decreto y Programa de Manejo

**Ecoturismo:**

**Forestal:** Lo establecido en su Decreto y Programa de Manejo

Lo establecido en su Decreto y Programa de Manejo

**Industria:**

Lo establecido en su Decreto y Programa de Manejo

**Infraestructura y servicios:**

Lo establecido en su Decreto y Programa de Manejo

**Minería:**

Lo establecido en su Decreto y Programa de Manejo

**Pecuario:**

Lo establecido en su Decreto y Programa de Manejo

**Turismo convencional:**



## Programa de Ordenamiento Ecológico Regional Participativo de la Subcuenca del Alto Atoyac, Puebla-Tlaxcala

### UGA: P-11

**NOMBRE UGA:** ADVC Santa Clara El Corte I

#### DESCRIPCIÓN DE LA UGA

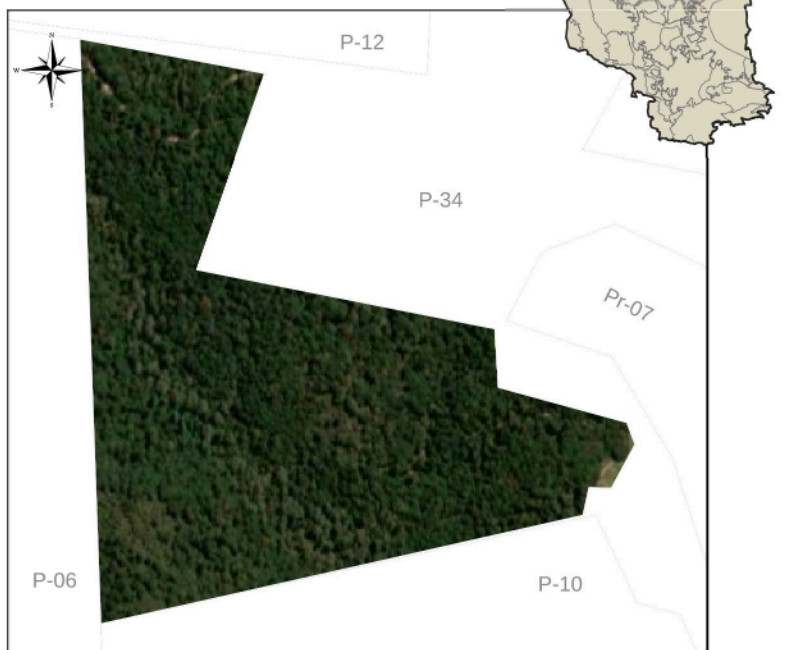
Superficie UGA (Ha)	% Subcuenca	Población (hab)
---------------------	-------------	-----------------

31.1	0	0
------	---	---

Municipios Puebla	Municipios Tlaxcala
-------------------	---------------------

0	1
---	---

Coberturas	Hectáreas	%
Agricultura de temporal	0	0
Agricultura de riego	0	0
Asentamiento humano	0	0
Bosque de Encino	0	0
Bosque de Oyamel	0	0
Bosque de Pino	31.1	100
Bosque de Pino-Encino	0	0
Bosue de Tascaté	0	0
Pastizal	0	0
Cuerpo de agua	0	0
Otros	0	0



#### Superficie objetivo de conservación (C) y restauración (R) de la UGA

Vegetación primaria (C)	Vegetación secundaria (R)
Decreto	Decreto

**Política Ambiental:** Protección

#### LINEAMIENTO AMBIENTAL

	L20
--	-----

Superficie de la UGA vinculada al lineamiento ecológico	100%
---	------

Plazo de cumplimiento del lineamiento ecológico (años)	5
--	---

#### Lineamientos por uso de suelo

Agricultura de Temporal: Decreto	Forestal: Decreto
Agricultura de Riego: Decreto	Industria: Decreto
Asentamiento rural: Decreto	Infraestructura y servicios: Decreto
Asentamiento urbano: Decreto	Minería: Decreto
Conservación: Decreto	Pecuario: Decreto
Ecoturismo: Decreto	Turismo convencional: Decreto

#### USOS DEL SUELO

Compatibles	Condicionados	Incompatibles
Lo establecido en su Decreto y Programa de Manejo	Lo establecido en su Decreto y Programa de Manejo	Lo establecido en su Decreto y Programa de Manejo

## Programa de Ordenamiento Ecológico Regional Participativo de la Subcuenca del Alto Atoyac, Puebla-Tlaxcala

### ESTRATEGIAS ECOLÓGICAS

#### Estrategias Generales

Lo establecido en su Decreto y Programa de Manejo

#### Estrategias Específicas

**Agricultura:** Lo establecido en su Decreto y Programa de Manejo  
**Asentamientos humanos:** Lo establecido en su Decreto y Programa de Manejo  
**Conservación:** Lo establecido en su Decreto y Programa de Manejo  
**Forestal:** Lo establecido en su Decreto y Programa de Manejo  
**Industria:** Lo establecido en su Decreto y Programa de Manejo  
**Infraestructura y servicios:** Lo establecido en su Decreto y Programa de Manejo  
**Minería:** Lo establecido en su Decreto y Programa de Manejo  
**Pecuario:** Lo establecido en su Decreto y Programa de Manejo  
**Turismo:** Lo establecido en su Decreto y Programa de Manejo

### CRITERIOS DE REGULACIÓN ECOLÓGICA

#### Criterios Generales

Lo establecido en su Decreto y Programa de Manejo

#### Criterios Específicos

Lo establecido en su Decreto y Programa de Manejo

**Agricultura de Temporal:**

Lo establecido en su Decreto y Programa de Manejo

**Agricultura de Riego:**

Lo establecido en su Decreto y Programa de Manejo

**Asentamiento rural:**

Lo establecido en su Decreto y Programa de Manejo

**Asentamiento urbano:**

Lo establecido en su Decreto y Programa de Manejo

**Conservación:**

Lo establecido en su Decreto y Programa de Manejo

**Ecoturismo:**

**Forestal:** Lo establecido en su Decreto y Programa de Manejo

Lo establecido en su Decreto y Programa de Manejo

**Industria:**

Lo establecido en su Decreto y Programa de Manejo

**Infraestructura y servicios:**

Lo establecido en su Decreto y Programa de Manejo

**Minería:**

Lo establecido en su Decreto y Programa de Manejo

**Pecuario:**

Lo establecido en su Decreto y Programa de Manejo

**Turismo convencional:**



## Programa de Ordenamiento Ecológico Regional Participativo de la Subcuenca del Alto Atoyac, Puebla-Tlaxcala

### ESTRATEGIAS ECOLÓGICAS

#### Estrategias Generales

Lo establecido en su Decreto y Programa de Manejo

#### Estrategias Específicas

**Agricultura:** Lo establecido en su Decreto y Programa de Manejo  
**Asentamientos humanos:** Lo establecido en su Decreto y Programa de Manejo  
**Conservación:** Lo establecido en su Decreto y Programa de Manejo  
**Forestal:** Lo establecido en su Decreto y Programa de Manejo  
**Industria:** Lo establecido en su Decreto y Programa de Manejo  
**Infraestructura y servicios:** Lo establecido en su Decreto y Programa de Manejo  
**Minería:** Lo establecido en su Decreto y Programa de Manejo  
**Pecuario:** Lo establecido en su Decreto y Programa de Manejo  
**Turismo:** Lo establecido en su Decreto y Programa de Manejo

### CRITERIOS DE REGULACIÓN ECOLÓGICA

#### Criterios Generales

Lo establecido en su Decreto y Programa de Manejo

#### Criterios Específicos

Lo establecido en su Decreto y Programa de Manejo

**Agricultura de Temporal:**

Lo establecido en su Decreto y Programa de Manejo

**Agricultura de Riego:**

Lo establecido en su Decreto y Programa de Manejo

**Asentamiento rural:**

Lo establecido en su Decreto y Programa de Manejo

**Asentamiento urbano:**

Lo establecido en su Decreto y Programa de Manejo

**Conservación:**

Lo establecido en su Decreto y Programa de Manejo

**Ecoturismo:**

**Forestal:** Lo establecido en su Decreto y Programa de Manejo

Lo establecido en su Decreto y Programa de Manejo

**Industria:**

Lo establecido en su Decreto y Programa de Manejo

**Infraestructura y servicios:**

Lo establecido en su Decreto y Programa de Manejo

**Minería:**

Lo establecido en su Decreto y Programa de Manejo

**Pecuario:**

Lo establecido en su Decreto y Programa de Manejo

**Turismo convencional:**





## Programa de Ordenamiento Ecológico Regional Participativo de la Subcuenca del Alto Atoyac, Puebla-Tlaxcala

### ESTRATEGIAS ECOLÓGICAS

#### Estrategias Generales

Lo establecido en su Decreto y Programa de Manejo

#### Estrategias Específicas

**Agricultura:** Lo establecido en su Decreto y Programa de Manejo  
**Asentamientos humanos:** Lo establecido en su Decreto y Programa de Manejo  
**Conservación:** Lo establecido en su Decreto y Programa de Manejo  
**Forestal:** Lo establecido en su Decreto y Programa de Manejo  
**Industria:** Lo establecido en su Decreto y Programa de Manejo  
**Infraestructura y servicios:** Lo establecido en su Decreto y Programa de Manejo  
**Minería:** Lo establecido en su Decreto y Programa de Manejo  
**Pecuario:** Lo establecido en su Decreto y Programa de Manejo  
**Turismo:** Lo establecido en su Decreto y Programa de Manejo

### CRITERIOS DE REGULACIÓN ECOLÓGICA

#### Criterios Generales

Lo establecido en su Decreto y Programa de Manejo

#### Criterios Específicos

Lo establecido en su Decreto y Programa de Manejo

**Agricultura de Temporal:**

Lo establecido en su Decreto y Programa de Manejo

**Agricultura de Riego:**

Lo establecido en su Decreto y Programa de Manejo

**Asentamiento rural:**

Lo establecido en su Decreto y Programa de Manejo

**Asentamiento urbano:**

Lo establecido en su Decreto y Programa de Manejo

**Conservación:**

Lo establecido en su Decreto y Programa de Manejo

**Ecoturismo:**

**Forestal:** Lo establecido en su Decreto y Programa de Manejo

Lo establecido en su Decreto y Programa de Manejo

**Industria:**

Lo establecido en su Decreto y Programa de Manejo

**Infraestructura y servicios:**

Lo establecido en su Decreto y Programa de Manejo

**Minería:**

Lo establecido en su Decreto y Programa de Manejo

**Pecuario:**

Lo establecido en su Decreto y Programa de Manejo

**Turismo convencional:**

## Programa de Ordenamiento Ecológico Regional Participativo de la Subcuenca del Alto Atoyac, Puebla-Tlaxcala

### UGA: P-14

**NOMBRE UGA:** ADVC Ejido El Rosario

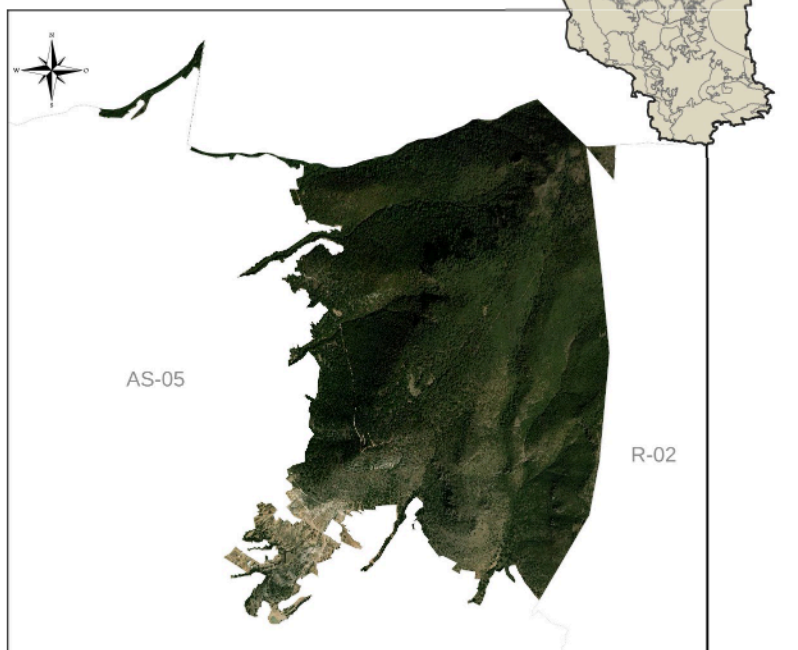
#### DESCRIPCIÓN DE LA UGA

Superficie UGA (Ha)	% Subcuenca	Población (hab)
---------------------	-------------	-----------------

443.0	0	0
-------	---	---

Municipios Puebla	Municipios Tlaxcala
0	1

Coberturas	Hectáreas	%
Agricultura de temporal	28.6	6.45
Agricultura de riego	0	0
Asentamiento humano	0.8	0.18
Bosque de Encino	0	0
Bosque de Oyamel	3.8	0.86
Bosque de Pino	9	2.04
Bosque de Pino-Encino	374.5	84.55
Bosue de Tascaté	26.3	5.93
Pastizal	0	0
Cuerpo de agua	0	0
Otros	0	0



#### Superficie objetivo de conservación (C) y restauración (R) de la UGA

Vegetación primaria (C)	Vegetación secundaria (R)
Decreto	Decreto

**Política Ambiental:** Protección

#### LINEAMIENTO AMBIENTAL

	L20
--	-----

Superficie de la UGA vinculada al lineamiento ecológico	100%
---	------

Plazo de cumplimiento del lineamiento ecológico (años)	5
--	---

#### Lineamientos por uso de suelo

Agricultura de Temporal: Decreto	Forestal: Decreto
Agricultura de Riego: Decreto	Industria: Decreto
Asentamiento rural: Decreto	Infraestructura y servicios: Decreto
Asentamiento urbano: Decreto	Minería: Decreto
Conservación: Decreto	Pecuario: Decreto
Ecoturismo: Decreto	Turismo convencional: Decreto

#### USOS DEL SUELO

Compatibles	Condicionados	Incompatibles
Lo establecido en su Decreto y Programa de Manejo	Lo establecido en su Decreto y Programa de Manejo	Lo establecido en su Decreto y Programa de Manejo

## Programa de Ordenamiento Ecológico Regional Participativo de la Subcuenca del Alto Atoyac, Puebla-Tlaxcala

### ESTRATEGIAS ECOLÓGICAS

#### Estrategias Generales

Lo establecido en su Decreto y Programa de Manejo

#### Estrategias Específicas

**Agricultura:** Lo establecido en su Decreto y Programa de Manejo  
**Asentamientos humanos:** Lo establecido en su Decreto y Programa de Manejo  
**Conservación:** Lo establecido en su Decreto y Programa de Manejo  
**Forestal:** Lo establecido en su Decreto y Programa de Manejo  
**Industria:** Lo establecido en su Decreto y Programa de Manejo  
**Infraestructura y servicios:** Lo establecido en su Decreto y Programa de Manejo  
**Minería:** Lo establecido en su Decreto y Programa de Manejo  
**Pecuario:** Lo establecido en su Decreto y Programa de Manejo  
**Turismo:** Lo establecido en su Decreto y Programa de Manejo

### CRITERIOS DE REGULACIÓN ECOLÓGICA

#### Criterios Generales

Lo establecido en su Decreto y Programa de Manejo

#### Criterios Específicos

Lo establecido en su Decreto y Programa de Manejo

**Agricultura de Temporal:**

Lo establecido en su Decreto y Programa de Manejo

**Agricultura de Riego:**

Lo establecido en su Decreto y Programa de Manejo

**Asentamiento rural:**

Lo establecido en su Decreto y Programa de Manejo

**Asentamiento urbano:**

Lo establecido en su Decreto y Programa de Manejo

**Conservación:**

Lo establecido en su Decreto y Programa de Manejo

**Ecoturismo:**

**Forestal:** Lo establecido en su Decreto y Programa de Manejo

Lo establecido en su Decreto y Programa de Manejo

**Industria:**

Lo establecido en su Decreto y Programa de Manejo

**Infraestructura y servicios:**

Lo establecido en su Decreto y Programa de Manejo

**Minería:**

Lo establecido en su Decreto y Programa de Manejo

**Pecuario:**

Lo establecido en su Decreto y Programa de Manejo

**Turismo convencional:**



## Programa de Ordenamiento Ecológico Regional Participativo de la Subcuenca del Alto Atoyac, Puebla-Tlaxcala

### UGA: P-15

**NOMBRE UGA:** ADVC La Cruz

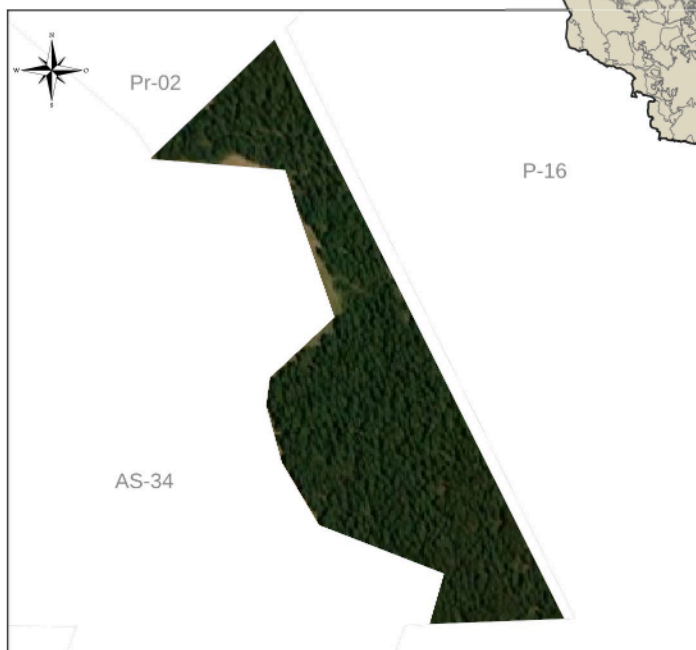


#### DESCRIPCIÓN DE LA UGA

Superficie UGA (Ha)	% Subcuenca	Población (hab)
13.3	0	0

Municipios Puebla	Municipios Tlaxcala
0	1

Coberturas	Hectáreas	%
Agricultura de temporal	0.6	4.46
Agricultura de riego	0	0
Asentamiento humano	0	0
Bosque de Encino	0	0
Bosque de Oyamel	0	0
Bosque de Pino	12.7	95.54
Bosque de Pino-Encino	0	0
Bosque de Tascaté	0	0
Pastizal	0	0
Cuerpo de agua	0	0
Otros	0	0



Superficie objetivo de conservación (C) y restauración (R) de la UGA	
Vegetación primaria (C)	Vegetación secundaria (R)
Decreto	Decreto

**Política Ambiental:** Protección

#### LINEAMIENTO AMBIENTAL

	L20
--	-----

Superficie de la UGA vinculada al lineamiento ecológico	
	100%

Plazo de cumplimiento del lineamiento ecológico (años)	
	5

Lineamientos por uso de suelo	
Agricultura de Temporal: Decreto Agricultura de Riego: Decreto Asentamiento rural: Decreto Asentamiento urbano: Decreto Conservación: Decreto Ecoturismo: Decreto	Forestal: Decreto Industria: Decreto Infraestructura y servicios: Decreto Minería: Decreto Pecuario: Decreto Turismo convencional: Decreto

USOS DEL SUELO		
Compatibles	Condicionados	Incompatibles
Lo establecido en su Decreto y Programa de Manejo	Lo establecido en su Decreto y Programa de Manejo	Lo establecido en su Decreto y Programa de Manejo

## Programa de Ordenamiento Ecológico Regional Participativo de la Subcuenca del Alto Atoyac, Puebla-Tlaxcala

### ESTRATEGIAS ECOLÓGICAS

#### Estrategias Generales

Lo establecido en su Decreto y Programa de Manejo

#### Estrategias Específicas

**Agricultura:** Lo establecido en su Decreto y Programa de Manejo  
**Asentamientos humanos:** Lo establecido en su Decreto y Programa de Manejo  
**Conservación:** Lo establecido en su Decreto y Programa de Manejo  
**Forestal:** Lo establecido en su Decreto y Programa de Manejo  
**Industria:** Lo establecido en su Decreto y Programa de Manejo  
**Infraestructura y servicios:** Lo establecido en su Decreto y Programa de Manejo  
**Minería:** Lo establecido en su Decreto y Programa de Manejo  
**Pecuario:** Lo establecido en su Decreto y Programa de Manejo  
**Turismo:** Lo establecido en su Decreto y Programa de Manejo

### CRITERIOS DE REGULACIÓN ECOLÓGICA

#### Criterios Generales

Lo establecido en su Decreto y Programa de Manejo

#### Criterios Específicos

Lo establecido en su Decreto y Programa de Manejo

**Agricultura de Temporal:**

Lo establecido en su Decreto y Programa de Manejo

**Agricultura de Riego:**

Lo establecido en su Decreto y Programa de Manejo

**Asentamiento rural:**

Lo establecido en su Decreto y Programa de Manejo

**Asentamiento urbano:**

Lo establecido en su Decreto y Programa de Manejo

**Conservación:**

Lo establecido en su Decreto y Programa de Manejo

**Ecoturismo:**

**Forestal:** Lo establecido en su Decreto y Programa de Manejo

Lo establecido en su Decreto y Programa de Manejo

**Industria:**

Lo establecido en su Decreto y Programa de Manejo

**Infraestructura y servicios:**

Lo establecido en su Decreto y Programa de Manejo

**Minería:**

Lo establecido en su Decreto y Programa de Manejo

**Pecuario:**

Lo establecido en su Decreto y Programa de Manejo

**Turismo convencional:**

## Programa de Ordenamiento Ecológico Regional Participativo de la Subcuenca del Alto Atoyac, Puebla-Tlaxcala

### UGA: P-16

**NOMBRE UGA:** ADVC El Nacimiento

#### DESCRIPCIÓN DE LA UGA

Superficie UGA (Ha)	% Subcuenca	Población (hab)
---------------------	-------------	-----------------

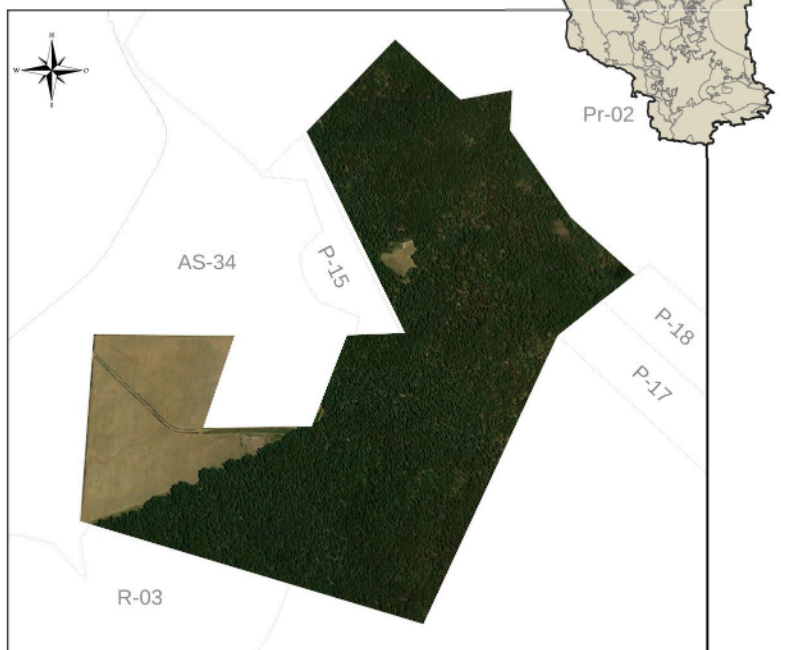
232.2	0	0
-------	---	---

Municipios Puebla	Municipios Tlaxcala
0	1

Coberturas	Hectáreas	%
Agricultura de temporal	37.6	16.18
Agricultura de riego	0	0
Asentamiento humano	0	0
Bosque de Encino	0	0
Bosque de Oyamel	0	0
Bosque de Pino	194.6	83.82
Bosque de Pino-Encino	0	0
Bosue de Tascaté	0	0
Pastizal	0	0
Cuerpo de agua	0	0
Otros	0	0

#### Superficie objetivo de conservación (C) y restauración (R) de la UGA

Vegetación primaria (C)	Vegetación secundaria (R)
Decreto	Decreto



**Política Ambiental:** Protección

#### LINEAMIENTO AMBIENTAL

	L20
--	-----

Superficie de la UGA vinculada al lineamiento ecológico	100%
---	------

Plazo de cumplimiento del lineamiento ecológico (años)	5
--	---

#### Lineamientos por uso de suelo

Agricultura de Temporal: Decreto	Forestal: Decreto
Agricultura de Riego: Decreto	Industria: Decreto
Asentamiento rural: Decreto	Infraestructura y servicios: Decreto
Asentamiento urbano: Decreto	Minería: Decreto
Conservación: Decreto	Pecuario: Decreto
Ecoturismo: Decreto	Turismo convencional: Decreto

#### USOS DEL SUELO

Compatibles	Condicionados	Incompatibles
Lo establecido en su Decreto y Programa de Manejo	Lo establecido en su Decreto y Programa de Manejo	Lo establecido en su Decreto y Programa de Manejo

## Programa de Ordenamiento Ecológico Regional Participativo de la Subcuenca del Alto Atoyac, Puebla-Tlaxcala

### ESTRATEGIAS ECOLÓGICAS

#### Estrategias Generales

Lo establecido en su Decreto y Programa de Manejo

#### Estrategias Específicas

**Agricultura:** Lo establecido en su Decreto y Programa de Manejo  
**Asentamientos humanos:** Lo establecido en su Decreto y Programa de Manejo  
**Conservación:** Lo establecido en su Decreto y Programa de Manejo  
**Forestal:** Lo establecido en su Decreto y Programa de Manejo  
**Industria:** Lo establecido en su Decreto y Programa de Manejo  
**Infraestructura y servicios:** Lo establecido en su Decreto y Programa de Manejo  
**Minería:** Lo establecido en su Decreto y Programa de Manejo  
**Pecuario:** Lo establecido en su Decreto y Programa de Manejo  
**Turismo:** Lo establecido en su Decreto y Programa de Manejo

### CRITERIOS DE REGULACIÓN ECOLÓGICA

#### Criterios Generales

Lo establecido en su Decreto y Programa de Manejo

#### Criterios Específicos

Lo establecido en su Decreto y Programa de Manejo

**Agricultura de Temporal:**

Lo establecido en su Decreto y Programa de Manejo

**Agricultura de Riego:**

Lo establecido en su Decreto y Programa de Manejo

**Asentamiento rural:**

Lo establecido en su Decreto y Programa de Manejo

**Asentamiento urbano:**

Lo establecido en su Decreto y Programa de Manejo

**Conservación:**

Lo establecido en su Decreto y Programa de Manejo

**Ecoturismo:**

**Forestal:** Lo establecido en su Decreto y Programa de Manejo

Lo establecido en su Decreto y Programa de Manejo

**Industria:**

Lo establecido en su Decreto y Programa de Manejo

**Infraestructura y servicios:**

Lo establecido en su Decreto y Programa de Manejo

**Minería:**

Lo establecido en su Decreto y Programa de Manejo

**Pecuario:**

Lo establecido en su Decreto y Programa de Manejo

**Turismo convencional:**



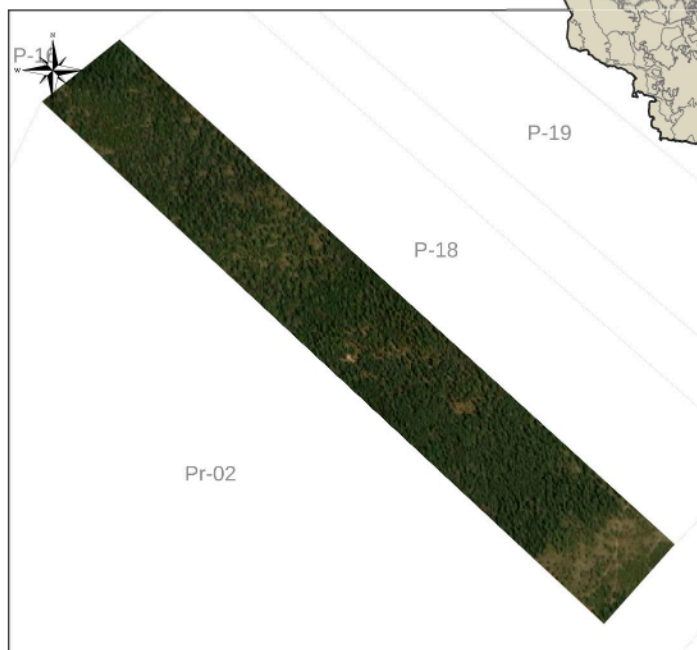
## Programa de Ordenamiento Ecológico Regional Participativo de la Subcuenca del Alto Atoyac, Puebla-Tlaxcala

### UGA: P-17

**NOMBRE UGA:** ADVC Fracción Número Cinco de San José El



DESCRIPCIÓN DE LA UGA		
Superficie UGA (Ha)	% Subcuenca	Población (hab)
39.0	0	0
Municipios Puebla	Municipios Tlaxcala	
0	1	
Coberturas	Hectáreas	%
Agricultura de temporal	0	0
Agricultura de riego	0	0
Asentamiento humano	0	0
Bosque de Encino	0	0
Bosque de Oyamel	0	0
Bosque de Pino	39	100
Bosque de Pino-Encino	0	0
Bosque de Tascaté	0	0
Pastizal	0	0
Cuerpo de agua	0	0
Otros	0	0
Superficie objetivo de conservación (C) y restauración (R) de la UGA		
Vegetación primaria (C)	Vegetación secundaria (R)	
Decreto	Decreto	



**Política Ambiental:** Protección

#### LINEAMIENTO AMBIENTAL

		L20	
--	--	-----	--

Superficie de la UGA vinculada al lineamiento ecológico			
		100%	

Plazo de cumplimiento del lineamiento ecológico (años)			
		5	

#### Lineamientos por uso de suelo

Agricultura de Temporal: Decreto	Forestal: Decreto
Agricultura de Riego: Decreto	Industria: Decreto
Asentamiento rural: Decreto	Infraestructura y servicios: Decreto
Asentamiento urbano: Decreto	Minería: Decreto
Conservación: Decreto	Pecuario: Decreto
Ecoturismo: Decreto	Turismo convencional: Decreto

#### USOS DEL SUELO

Compatibles	Condicionados	Incompatibles
Lo establecido en su Decreto y Programa de Manejo	Lo establecido en su Decreto y Programa de Manejo	Lo establecido en su Decreto y Programa de Manejo

## Programa de Ordenamiento Ecológico Regional Participativo de la Subcuenca del Alto Atoyac, Puebla-Tlaxcala

### ESTRATEGIAS ECOLÓGICAS

#### Estrategias Generales

Lo establecido en su Decreto y Programa de Manejo

#### Estrategias Específicas

**Agricultura:** Lo establecido en su Decreto y Programa de Manejo  
**Asentamientos humanos:** Lo establecido en su Decreto y Programa de Manejo  
**Conservación:** Lo establecido en su Decreto y Programa de Manejo  
**Forestal:** Lo establecido en su Decreto y Programa de Manejo  
**Industria:** Lo establecido en su Decreto y Programa de Manejo  
**Infraestructura y servicios:** Lo establecido en su Decreto y Programa de Manejo  
**Minería:** Lo establecido en su Decreto y Programa de Manejo  
**Pecuario:** Lo establecido en su Decreto y Programa de Manejo  
**Turismo:** Lo establecido en su Decreto y Programa de Manejo

### CRITERIOS DE REGULACIÓN ECOLÓGICA

#### Criterios Generales

Lo establecido en su Decreto y Programa de Manejo

#### Criterios Específicos

Lo establecido en su Decreto y Programa de Manejo

**Agricultura de Temporal:**

Lo establecido en su Decreto y Programa de Manejo

**Agricultura de Riego:**

Lo establecido en su Decreto y Programa de Manejo

**Asentamiento rural:**

Lo establecido en su Decreto y Programa de Manejo

**Asentamiento urbano:**

Lo establecido en su Decreto y Programa de Manejo

**Conservación:**

Lo establecido en su Decreto y Programa de Manejo

**Ecoturismo:**

**Forestal:** Lo establecido en su Decreto y Programa de Manejo

Lo establecido en su Decreto y Programa de Manejo

**Industria:**

Lo establecido en su Decreto y Programa de Manejo

**Infraestructura y servicios:**

Lo establecido en su Decreto y Programa de Manejo

**Minería:**

Lo establecido en su Decreto y Programa de Manejo

**Pecuario:**

Lo establecido en su Decreto y Programa de Manejo

**Turismo convencional:**

## Programa de Ordenamiento Ecológico Regional Participativo de la Subcuenca del Alto Atoyac, Puebla-Tlaxcala

### UGA: P-18

**NOMBRE UGA:** ADVC Fracción Cuatro de San José El Manantial

#### DESCRIPCIÓN DE LA UGA

Superficie UGA (Ha)	% Subcuenca	Población (hab)
---------------------	-------------	-----------------

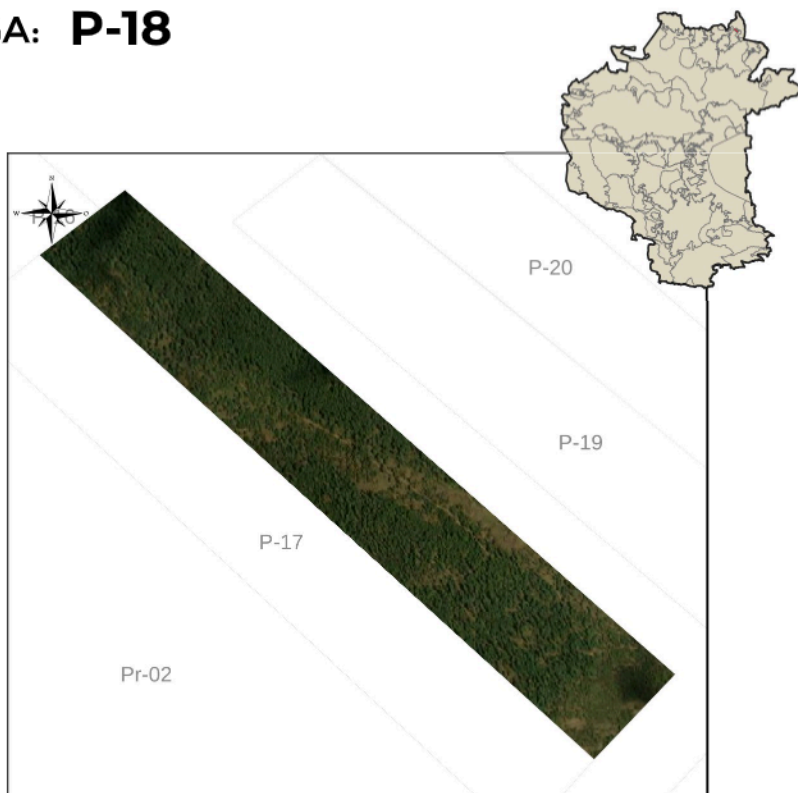
41.5	0	0
------	---	---

Municipios Puebla	Municipios Tlaxcala
0	1

Coberturas	Hectáreas	%
Agricultura de temporal	0	0
Agricultura de riego	0	0
Asentamiento humano	0	0
Bosque de Encino	0	0
Bosque de Oyamel	0	0
Bosque de Pino	41.5	100
Bosque de Pino-Encino	0	0
Bosue de Tascaté	0	0
Pastizal	0	0
Cuerpo de agua	0	0
Otros	0	0

#### Superficie objetivo de conservación (C) y restauración (R) de la UGA

Vegetación primaria (C)	Vegetación secundaria (R)
Decreto	Decreto



**Política Ambiental:** Protección

#### LINEAMIENTO AMBIENTAL

	L20
--	-----

Superficie de la UGA vinculada al lineamiento ecológico

	100%
--	------

Plazo de cumplimiento del lineamiento ecológico (años)

	5
--	---

#### Lineamientos por uso de suelo

Agricultura de Temporal: Decreto Agricultura de Riego: Decreto Asentamiento rural: Decreto Asentamiento urbano: Decreto Conservación: Decreto Ecoturismo: Decreto	Forestal: Decreto Industria: Decreto Infraestructura y servicios: Decreto Minería: Decreto Pecuario: Decreto Turismo convencional: Decreto
--	---

#### USOS DEL SUELO

Compatibles	Condicionados	Incompatibles
Lo establecido en su Decreto y Programa de Manejo	Lo establecido en su Decreto y Programa de Manejo	Lo establecido en su Decreto y Programa de Manejo

## Programa de Ordenamiento Ecológico Regional Participativo de la Subcuenca del Alto Atoyac, Puebla-Tlaxcala

### ESTRATEGIAS ECOLÓGICAS

#### Estrategias Generales

Lo establecido en su Decreto y Programa de Manejo

#### Estrategias Específicas

**Agricultura:** Lo establecido en su Decreto y Programa de Manejo  
**Asentamientos humanos:** Lo establecido en su Decreto y Programa de Manejo  
**Conservación:** Lo establecido en su Decreto y Programa de Manejo  
**Forestal:** Lo establecido en su Decreto y Programa de Manejo  
**Industria:** Lo establecido en su Decreto y Programa de Manejo  
**Infraestructura y servicios:** Lo establecido en su Decreto y Programa de Manejo  
**Minería:** Lo establecido en su Decreto y Programa de Manejo  
**Pecuario:** Lo establecido en su Decreto y Programa de Manejo  
**Turismo:** Lo establecido en su Decreto y Programa de Manejo

### CRITERIOS DE REGULACIÓN ECOLÓGICA

#### Criterios Generales

Lo establecido en su Decreto y Programa de Manejo

#### Criterios Específicos

Lo establecido en su Decreto y Programa de Manejo

**Agricultura de Temporal:**

Lo establecido en su Decreto y Programa de Manejo

**Agricultura de Riego:**

Lo establecido en su Decreto y Programa de Manejo

**Asentamiento rural:**

Lo establecido en su Decreto y Programa de Manejo

**Asentamiento urbano:**

Lo establecido en su Decreto y Programa de Manejo

**Conservación:**

Lo establecido en su Decreto y Programa de Manejo

**Ecoturismo:**

**Forestal:** Lo establecido en su Decreto y Programa de Manejo

Lo establecido en su Decreto y Programa de Manejo

**Industria:**

Lo establecido en su Decreto y Programa de Manejo

**Infraestructura y servicios:**

Lo establecido en su Decreto y Programa de Manejo

**Minería:**

Lo establecido en su Decreto y Programa de Manejo

**Pecuario:**

Lo establecido en su Decreto y Programa de Manejo

**Turismo convencional:**





## Programa de Ordenamiento Ecológico Regional Participativo de la Subcuenca del Alto Atoyac, Puebla-Tlaxcala

### ESTRATEGIAS ECOLÓGICAS

#### Estrategias Generales

Lo establecido en su Decreto y Programa de Manejo

#### Estrategias Específicas

**Agricultura:** Lo establecido en su Decreto y Programa de Manejo  
**Asentamientos humanos:** Lo establecido en su Decreto y Programa de Manejo  
**Conservación:** Lo establecido en su Decreto y Programa de Manejo  
**Forestal:** Lo establecido en su Decreto y Programa de Manejo  
**Industria:** Lo establecido en su Decreto y Programa de Manejo  
**Infraestructura y servicios:** Lo establecido en su Decreto y Programa de Manejo  
**Minería:** Lo establecido en su Decreto y Programa de Manejo  
**Pecuario:** Lo establecido en su Decreto y Programa de Manejo  
**Turismo:** Lo establecido en su Decreto y Programa de Manejo

### CRITERIOS DE REGULACIÓN ECOLÓGICA

#### Criterios Generales

Lo establecido en su Decreto y Programa de Manejo

#### Criterios Específicos

Lo establecido en su Decreto y Programa de Manejo

**Agricultura de Temporal:**

Lo establecido en su Decreto y Programa de Manejo

**Agricultura de Riego:**

Lo establecido en su Decreto y Programa de Manejo

**Asentamiento rural:**

Lo establecido en su Decreto y Programa de Manejo

**Asentamiento urbano:**

Lo establecido en su Decreto y Programa de Manejo

**Conservación:**

Lo establecido en su Decreto y Programa de Manejo

**Ecoturismo:**

**Forestal:** Lo establecido en su Decreto y Programa de Manejo

Lo establecido en su Decreto y Programa de Manejo

**Industria:**

Lo establecido en su Decreto y Programa de Manejo

**Infraestructura y servicios:**

Lo establecido en su Decreto y Programa de Manejo

**Minería:**

Lo establecido en su Decreto y Programa de Manejo

**Pecuario:**

Lo establecido en su Decreto y Programa de Manejo

**Turismo convencional:**



## Programa de Ordenamiento Ecológico Regional Participativo de la Subcuenca del Alto Atoyac, Puebla-Tlaxcala

### ESTRATEGIAS ECOLÓGICAS

#### Estrategias Generales

Lo establecido en su Decreto y Programa de Manejo

#### Estrategias Específicas

**Agricultura:** Lo establecido en su Decreto y Programa de Manejo  
**Asentamientos humanos:** Lo establecido en su Decreto y Programa de Manejo  
**Conservación:** Lo establecido en su Decreto y Programa de Manejo  
**Forestal:** Lo establecido en su Decreto y Programa de Manejo  
**Industria:** Lo establecido en su Decreto y Programa de Manejo  
**Infraestructura y servicios:** Lo establecido en su Decreto y Programa de Manejo  
**Minería:** Lo establecido en su Decreto y Programa de Manejo  
**Pecuario:** Lo establecido en su Decreto y Programa de Manejo  
**Turismo:** Lo establecido en su Decreto y Programa de Manejo

### CRITERIOS DE REGULACIÓN ECOLÓGICA

#### Criterios Generales

Lo establecido en su Decreto y Programa de Manejo

#### Criterios Específicos

Lo establecido en su Decreto y Programa de Manejo

**Agricultura de Temporal:**

Lo establecido en su Decreto y Programa de Manejo

**Agricultura de Riego:**

Lo establecido en su Decreto y Programa de Manejo

**Asentamiento rural:**

Lo establecido en su Decreto y Programa de Manejo

**Asentamiento urbano:**

Lo establecido en su Decreto y Programa de Manejo

**Conservación:**

Lo establecido en su Decreto y Programa de Manejo

**Ecoturismo:**

**Forestal:** Lo establecido en su Decreto y Programa de Manejo

Lo establecido en su Decreto y Programa de Manejo

**Industria:**

Lo establecido en su Decreto y Programa de Manejo

**Infraestructura y servicios:**

Lo establecido en su Decreto y Programa de Manejo

**Minería:**

Lo establecido en su Decreto y Programa de Manejo

**Pecuario:**

Lo establecido en su Decreto y Programa de Manejo

**Turismo convencional:**



## Programa de Ordenamiento Ecológico Regional Participativo de la Subcuenca del Alto Atoyac, Puebla-Tlaxcala

### UGA: P-21

**NOMBRE UGA:** ADVC Bicentenario El Pílon

#### DESCRIPCIÓN DE LA UGA

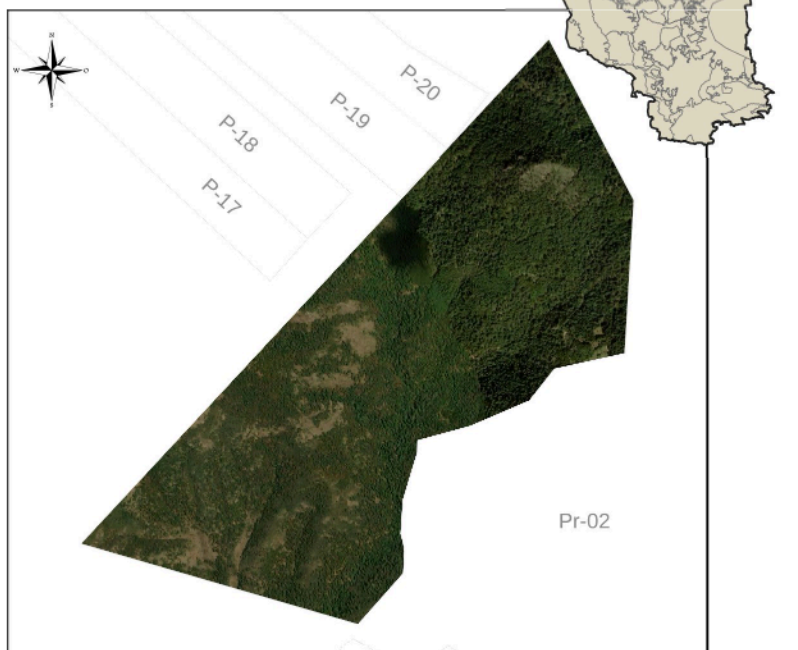
Superficie UGA (Ha)	% Subcuenca	Población (hab)
---------------------	-------------	-----------------

237.5	0	0
-------	---	---

Municipios Puebla	Municipios Tlaxcala
-------------------	---------------------

0	1
---	---

Coberturas	Hectáreas	%
Agricultura de temporal	0	0
Agricultura de riego	0	0
Asentamiento humano	0	0
Bosque de Encino	0	0
Bosque de Oyamel	0	0
Bosque de Pino	237.5	100
Bosque de Pino-Encino	0	0
Bosque de Tascaté	0	0
Pastizal	0	0
Cuerpo de agua	0	0
Otros	0	0



#### Superficie objetivo de conservación (C) y restauración (R) de la UGA

Vegetación primaria (C)	Vegetación secundaria (R)
Decreto	Decreto

**Política Ambiental:** Protección

#### LINEAMIENTO AMBIENTAL

	L20
--	-----

Superficie de la UGA vinculada al lineamiento ecológico	100%
---	------

Plazo de cumplimiento del lineamiento ecológico (años)	5
--	---

#### Lineamientos por uso de suelo

Agricultura de Temporal: Decreto	Forestal: Decreto
Agricultura de Riego: Decreto	Industria: Decreto
Asentamiento rural: Decreto	Infraestructura y servicios: Decreto
Asentamiento urbano: Decreto	Minería: Decreto
Conservación: Decreto	Pecuario: Decreto
Ecoturismo: Decreto	Turismo convencional: Decreto

#### USOS DEL SUELO

Compatibles	Condicionados	Incompatibles
Lo establecido en su Decreto y Programa de Manejo	Lo establecido en su Decreto y Programa de Manejo	Lo establecido en su Decreto y Programa de Manejo

## Programa de Ordenamiento Ecológico Regional Participativo de la Subcuenca del Alto Atoyac, Puebla-Tlaxcala

### ESTRATEGIAS ECOLÓGICAS

#### Estrategias Generales

Lo establecido en su Decreto y Programa de Manejo

#### Estrategias Específicas

**Agricultura:** Lo establecido en su Decreto y Programa de Manejo  
**Asentamientos humanos:** Lo establecido en su Decreto y Programa de Manejo  
**Conservación:** Lo establecido en su Decreto y Programa de Manejo  
**Forestal:** Lo establecido en su Decreto y Programa de Manejo  
**Industria:** Lo establecido en su Decreto y Programa de Manejo  
**Infraestructura y servicios:** Lo establecido en su Decreto y Programa de Manejo  
**Minería:** Lo establecido en su Decreto y Programa de Manejo  
**Pecuario:** Lo establecido en su Decreto y Programa de Manejo  
**Turismo:** Lo establecido en su Decreto y Programa de Manejo

### CRITERIOS DE REGULACIÓN ECOLÓGICA

#### Criterios Generales

Lo establecido en su Decreto y Programa de Manejo

#### Criterios Específicos

Lo establecido en su Decreto y Programa de Manejo

**Agricultura de Temporal:**

Lo establecido en su Decreto y Programa de Manejo

**Agricultura de Riego:**

Lo establecido en su Decreto y Programa de Manejo

**Asentamiento rural:**

Lo establecido en su Decreto y Programa de Manejo

**Asentamiento urbano:**

Lo establecido en su Decreto y Programa de Manejo

**Conservación:**

Lo establecido en su Decreto y Programa de Manejo

**Ecoturismo:**

**Forestal:** Lo establecido en su Decreto y Programa de Manejo

Lo establecido en su Decreto y Programa de Manejo

**Industria:**

Lo establecido en su Decreto y Programa de Manejo

**Infraestructura y servicios:**

Lo establecido en su Decreto y Programa de Manejo

**Minería:**

Lo establecido en su Decreto y Programa de Manejo

**Pecuario:**

Lo establecido en su Decreto y Programa de Manejo

**Turismo convencional:**

## Programa de Ordenamiento Ecológico Regional Participativo de la Subcuenca del Alto Atoyac, Puebla-Tlaxcala

### UGA: P-22

**NOMBRE UGA:** ADVC Bicentenario Fracción Dos San Isidro Rancho

#### DESCRIPCIÓN DE LA UGA

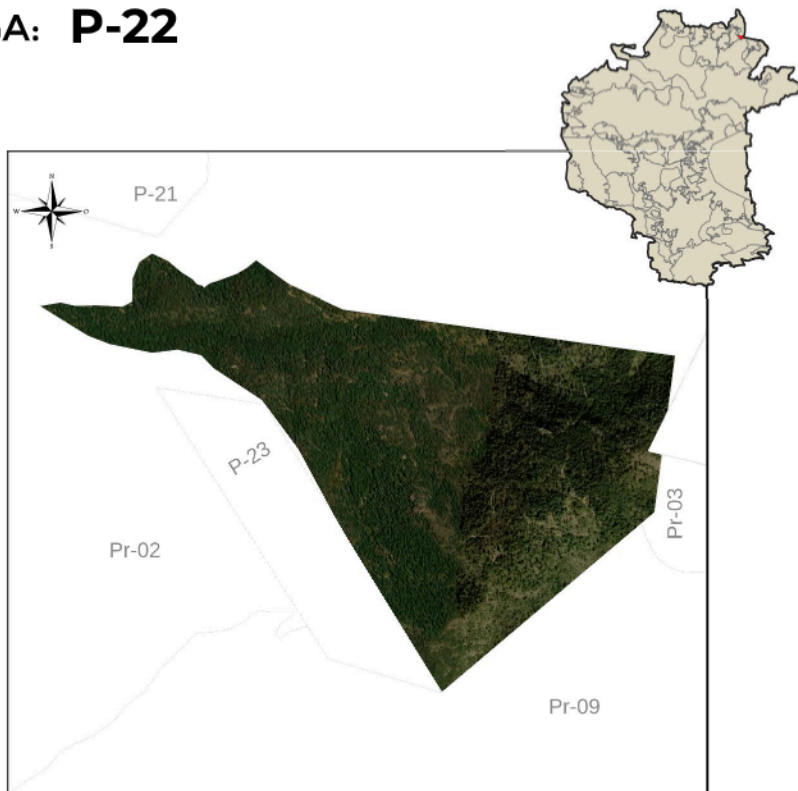
Superficie UGA (Ha)	% Subcuenca	Población (hab)
172.1	0	0
Municipios Puebla                      Municipios Tlaxcala		
0		1

Coberturas	Hectáreas	%
Agricultura de temporal	0	0
Agricultura de riego	0	0
Asentamiento humano	0	0
Bosque de Encino	0	0
Bosque de Oyamel	0	0
Bosque de Pino	172.1	100
Bosque de Pino-Encino	0	0
Bosue de Tascaté	0	0
Pastizal	0	0
Cuerpo de agua	0	0
Otros	0	0

Superficie objetivo de conservación (C) y restauración (R) de la UGA	
Vegetación primaria (C)	Vegetación secundaria (R)
Decreto	Decreto



**Política Ambiental:** Protección

#### LINEAMIENTO AMBIENTAL

	L20
--	-----

Superficie de la UGA vinculada al lineamiento ecológico

	100%
--	------

Plazo de cumplimiento del lineamiento ecológico (años)

	5
--	---

Lineamientos por uso de suelo

Agricultura de Temporal: Decreto	Forestal: Decreto
Agricultura de Riego: Decreto	Industria: Decreto
Asentamiento rural: Decreto	Infraestructura y servicios: Decreto
Asentamiento urbano: Decreto	Minería: Decreto
Conservación: Decreto	Pecuario: Decreto
Ecoturismo: Decreto	Turismo convencional: Decreto

#### USOS DEL SUELO

Compatibles	Condicionados	Incompatibles
Lo establecido en su Decreto y Programa de Manejo	Lo establecido en su Decreto y Programa de Manejo	Lo establecido en su Decreto y Programa de Manejo

## Programa de Ordenamiento Ecológico Regional Participativo de la Subcuenca del Alto Atoyac, Puebla-Tlaxcala

### ESTRATEGIAS ECOLÓGICAS

#### Estrategias Generales

Lo establecido en su Decreto y Programa de Manejo

#### Estrategias Específicas

**Agricultura:** Lo establecido en su Decreto y Programa de Manejo  
**Asentamientos humanos:** Lo establecido en su Decreto y Programa de Manejo  
**Conservación:** Lo establecido en su Decreto y Programa de Manejo  
**Forestal:** Lo establecido en su Decreto y Programa de Manejo  
**Industria:** Lo establecido en su Decreto y Programa de Manejo  
**Infraestructura y servicios:** Lo establecido en su Decreto y Programa de Manejo  
**Minería:** Lo establecido en su Decreto y Programa de Manejo  
**Pecuario:** Lo establecido en su Decreto y Programa de Manejo  
**Turismo:** Lo establecido en su Decreto y Programa de Manejo

### CRITERIOS DE REGULACIÓN ECOLÓGICA

#### Criterios Generales

Lo establecido en su Decreto y Programa de Manejo

#### Criterios Específicos

Lo establecido en su Decreto y Programa de Manejo

**Agricultura de Temporal:**

Lo establecido en su Decreto y Programa de Manejo

**Agricultura de Riego:**

Lo establecido en su Decreto y Programa de Manejo

**Asentamiento rural:**

Lo establecido en su Decreto y Programa de Manejo

**Asentamiento urbano:**

Lo establecido en su Decreto y Programa de Manejo

**Conservación:**

Lo establecido en su Decreto y Programa de Manejo

**Ecoturismo:**

**Forestal:** Lo establecido en su Decreto y Programa de Manejo

Lo establecido en su Decreto y Programa de Manejo

**Industria:**

Lo establecido en su Decreto y Programa de Manejo

**Infraestructura y servicios:**

Lo establecido en su Decreto y Programa de Manejo

**Minería:**

Lo establecido en su Decreto y Programa de Manejo

**Pecuario:**

Lo establecido en su Decreto y Programa de Manejo

**Turismo convencional:**



## Programa de Ordenamiento Ecológico Regional Participativo de la Subcuenca del Alto Atoyac, Puebla-Tlaxcala

### UGA: P-23

**NOMBRE UGA:** ADVC Bicentenario Fracción Exhacienda Tlacotla, Lote

#### DESCRIPCIÓN DE LA UGA

Superficie UGA (Ha)	% Subcuenca	Población (hab)
---------------------	-------------	-----------------

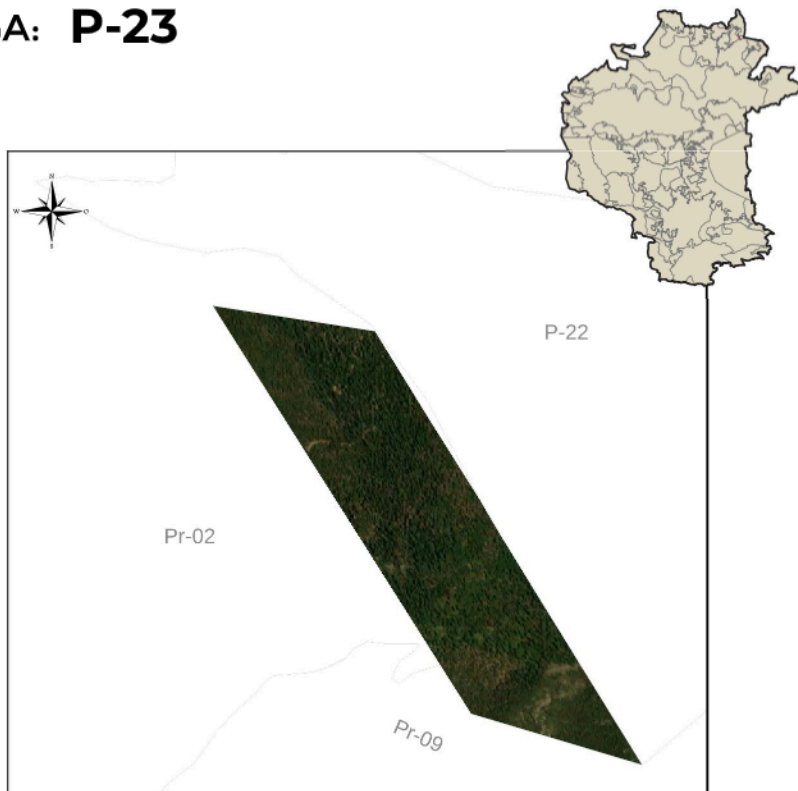
39.5	0	0
------	---	---

Municipios Puebla	Municipios Tlaxcala
0	1

Coberturas	Hectáreas	%
Agricultura de temporal	0	0
Agricultura de riego	0	0
Asentamiento humano	0	0
Bosque de Encino	0	0
Bosque de Oyamel	0	0
Bosque de Pino	39.5	100
Bosque de Pino-Encino	0	0
Bosue de Tascaté	0	0
Pastizal	0	0
Cuerpo de agua	0	0
Otros	0	0

#### Superficie objetivo de conservación (C) y restauración (R) de la UGA

Vegetación primaria (C)	Vegetación secundaria (R)
Decreto	Decreto



**Política Ambiental:** Protección

#### LINEAMIENTO AMBIENTAL

	L20
--	-----

Superficie de la UGA vinculada al lineamiento ecológico

	100%
--	------

Plazo de cumplimiento del lineamiento ecológico (años)

	5
--	---

#### Lineamientos por uso de suelo

Agricultura de Temporal: Decreto Agricultura de Riego: Decreto Asentamiento rural: Decreto Asentamiento urbano: Decreto Conservación: Decreto Ecoturismo: Decreto	Forestal: Decreto Industria: Decreto Infraestructura y servicios: Decreto Minería: Decreto Pecuario: Decreto Turismo convencional: Decreto
--	---

#### USOS DEL SUELO

Compatibles	Condicionados	Incompatibles
Lo establecido en su Decreto y Programa de Manejo	Lo establecido en su Decreto y Programa de Manejo	Lo establecido en su Decreto y Programa de Manejo

## Programa de Ordenamiento Ecológico Regional Participativo de la Subcuenca del Alto Atoyac, Puebla-Tlaxcala

### ESTRATEGIAS ECOLÓGICAS

#### Estrategias Generales

Lo establecido en su Decreto y Programa de Manejo

#### Estrategias Específicas

**Agricultura:** Lo establecido en su Decreto y Programa de Manejo  
**Asentamientos humanos:** Lo establecido en su Decreto y Programa de Manejo  
**Conservación:** Lo establecido en su Decreto y Programa de Manejo  
**Forestal:** Lo establecido en su Decreto y Programa de Manejo  
**Industria:** Lo establecido en su Decreto y Programa de Manejo  
**Infraestructura y servicios:** Lo establecido en su Decreto y Programa de Manejo  
**Minería:** Lo establecido en su Decreto y Programa de Manejo  
**Pecuario:** Lo establecido en su Decreto y Programa de Manejo  
**Turismo:** Lo establecido en su Decreto y Programa de Manejo

### CRITERIOS DE REGULACIÓN ECOLÓGICA

#### Criterios Generales

Lo establecido en su Decreto y Programa de Manejo

#### Criterios Específicos

Lo establecido en su Decreto y Programa de Manejo

**Agricultura de Temporal:**

Lo establecido en su Decreto y Programa de Manejo

**Agricultura de Riego:**

Lo establecido en su Decreto y Programa de Manejo

**Asentamiento rural:**

Lo establecido en su Decreto y Programa de Manejo

**Asentamiento urbano:**

Lo establecido en su Decreto y Programa de Manejo

**Conservación:**

Lo establecido en su Decreto y Programa de Manejo

**Ecoturismo:**

**Forestal:** Lo establecido en su Decreto y Programa de Manejo

Lo establecido en su Decreto y Programa de Manejo

**Industria:**

Lo establecido en su Decreto y Programa de Manejo

**Infraestructura y servicios:**

Lo establecido en su Decreto y Programa de Manejo

**Minería:**

Lo establecido en su Decreto y Programa de Manejo

**Pecuario:**

Lo establecido en su Decreto y Programa de Manejo

**Turismo convencional:**

## Programa de Ordenamiento Ecológico Regional Participativo de la Subcuenca del Alto Atoyac, Puebla-Tlaxcala

**UGA: P-24**

**NOMBRE UGA:** ADVC Bicentenario Fracción Uno de la Hacienda de

### DESCRIPCIÓN DE LA UGA

Superficie UGA (Ha)	% Subcuenca	Población (hab)
---------------------	-------------	-----------------

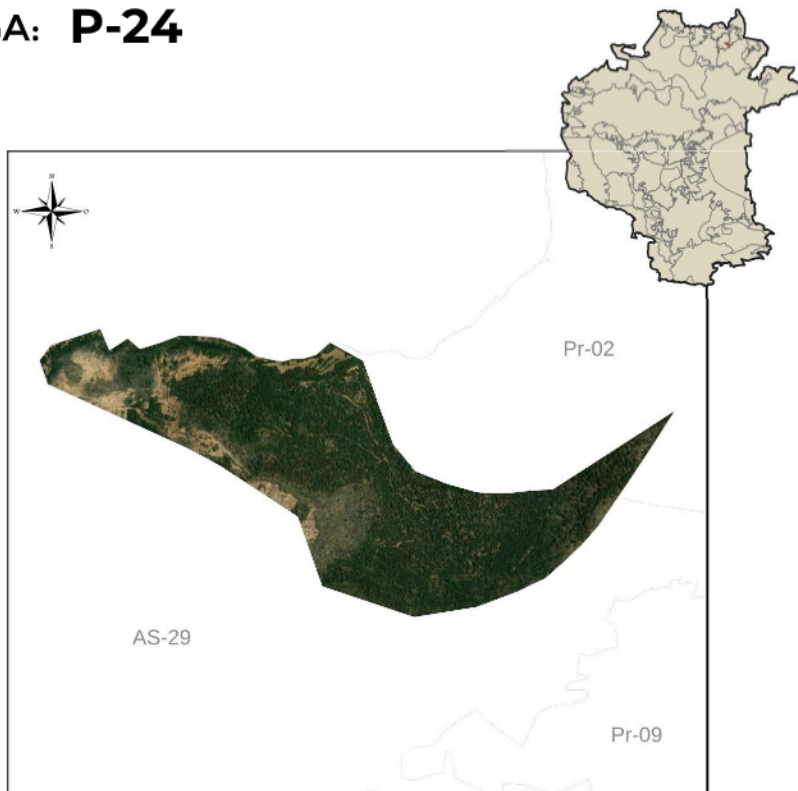
92.1	0	0
------	---	---

Municipios Puebla	Municipios Tlaxcala
0	1

Coberturas	Hectáreas	%
Agricultura de temporal	3.3	3.61
Agricultura de riego	0	0
Asentamiento humano	0.1	0.1
Bosque de Encino	0	0
Bosque de Oyamel	0	0
Bosque de Pino	88.7	96.29
Bosque de Pino-Encino	0	0
Bosue de Tascaté	0	0
Pastizal	0	0
Cuerpo de agua	0	0
Otros	0	0

**Superficie objetivo de conservación (C) y restauración (R) de la UGA**

Vegetación primaria (C)	Vegetación secundaria (R)
Decreto	Decreto



**Política Ambiental:** Protección

### LINEAMIENTO AMBIENTAL

	L20
--	-----

Superficie de la UGA vinculada al lineamiento ecológico

	100%
--	------

Plazo de cumplimiento del lineamiento ecológico (años)

	5
--	---

Lineamientos por uso de suelo

Agricultura de Temporal: Decreto Agricultura de Riego: Decreto Asentamiento rural: Decreto Asentamiento urbano: Decreto Conservación: Decreto Ecoturismo: Decreto	Forestal: Decreto Industria: Decreto Infraestructura y servicios: Decreto Minería: Decreto Pecuario: Decreto Turismo convencional: Decreto
--	---

### USOS DEL SUELO

Compatibles	Condicionados	Incompatibles
Lo establecido en su Decreto y Programa de Manejo	Lo establecido en su Decreto y Programa de Manejo	Lo establecido en su Decreto y Programa de Manejo

## Programa de Ordenamiento Ecológico Regional Participativo de la Subcuenca del Alto Atoyac, Puebla-Tlaxcala

### ESTRATEGIAS ECOLÓGICAS

#### Estrategias Generales

Lo establecido en su Decreto y Programa de Manejo

#### Estrategias Específicas

**Agricultura:** Lo establecido en su Decreto y Programa de Manejo  
**Asentamientos humanos:** Lo establecido en su Decreto y Programa de Manejo  
**Conservación:** Lo establecido en su Decreto y Programa de Manejo  
**Forestal:** Lo establecido en su Decreto y Programa de Manejo  
**Industria:** Lo establecido en su Decreto y Programa de Manejo  
**Infraestructura y servicios:** Lo establecido en su Decreto y Programa de Manejo  
**Minería:** Lo establecido en su Decreto y Programa de Manejo  
**Pecuario:** Lo establecido en su Decreto y Programa de Manejo  
**Turismo:** Lo establecido en su Decreto y Programa de Manejo

### CRITERIOS DE REGULACIÓN ECOLÓGICA

#### Criterios Generales

Lo establecido en su Decreto y Programa de Manejo

#### Criterios Específicos

Lo establecido en su Decreto y Programa de Manejo

**Agricultura de Temporal:**

Lo establecido en su Decreto y Programa de Manejo

**Agricultura de Riego:**

Lo establecido en su Decreto y Programa de Manejo

**Asentamiento rural:**

Lo establecido en su Decreto y Programa de Manejo

**Asentamiento urbano:**

Lo establecido en su Decreto y Programa de Manejo

**Conservación:**

Lo establecido en su Decreto y Programa de Manejo

**Ecoturismo:**

**Forestal:** Lo establecido en su Decreto y Programa de Manejo

Lo establecido en su Decreto y Programa de Manejo

**Industria:**

Lo establecido en su Decreto y Programa de Manejo

**Infraestructura y servicios:**

Lo establecido en su Decreto y Programa de Manejo

**Minería:**

Lo establecido en su Decreto y Programa de Manejo

**Pecuario:**

Lo establecido en su Decreto y Programa de Manejo

**Turismo convencional:**



## Programa de Ordenamiento Ecológico Regional Participativo de la Subcuenca del Alto Atoyac, Puebla-Tlaxcala

### UGA: P-25

**NOMBRE UGA:** ADVC Loma de Enmedio y Tetzitzilica

#### DESCRIPCIÓN DE LA UGA

Superficie UGA (Ha)	% Subcuenca	Población (hab)
---------------------	-------------	-----------------

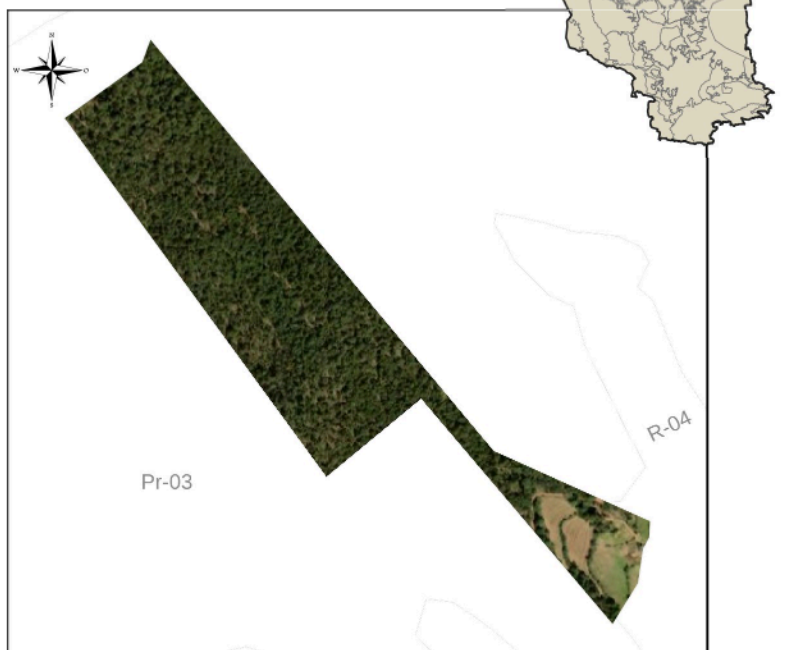
28.4	0	0
------	---	---

Municipios Puebla	Municipios Tlaxcala
0	1

Coberturas	Hectáreas	%
Agricultura de temporal	3.2	11.11
Agricultura de riego	0	0
Asentamiento humano	0	0
Bosque de Encino	0	0
Bosque de Oyamel	0	0
Bosque de Pino	25.2	88.89
Bosque de Pino-Encino	0	0
Bosque de Tascaté	0	0
Pastizal	0	0
Cuerpo de agua	0	0
Otros	0	0

#### Superficie objetivo de conservación (C) y restauración (R) de la UGA

Vegetación primaria (C)	Vegetación secundaria (R)
Decreto	Decreto



**Política Ambiental:** Protección

#### LINEAMIENTO AMBIENTAL

	L20
--	-----

Superficie de la UGA vinculada al lineamiento ecológico	100%
---	------

Plazo de cumplimiento del lineamiento ecológico (años)	5
--	---

#### Lineamientos por uso de suelo

Agricultura de Temporal: Decreto	Forestal: Decreto
Agricultura de Riego: Decreto	Industria: Decreto
Asentamiento rural: Decreto	Infraestructura y servicios: Decreto
Asentamiento urbano: Decreto	Minería: Decreto
Conservación: Decreto	Pecuario: Decreto
Ecoturismo: Decreto	Turismo convencional: Decreto

#### USOS DEL SUELO

Compatibles	Condicionados	Incompatibles
Lo establecido en su Decreto y Programa de Manejo	Lo establecido en su Decreto y Programa de Manejo	Lo establecido en su Decreto y Programa de Manejo

## Programa de Ordenamiento Ecológico Regional Participativo de la Subcuenca del Alto Atoyac, Puebla-Tlaxcala

### ESTRATEGIAS ECOLÓGICAS

#### Estrategias Generales

Lo establecido en su Decreto y Programa de Manejo

#### Estrategias Específicas

**Agricultura:** Lo establecido en su Decreto y Programa de Manejo  
**Asentamientos humanos:** Lo establecido en su Decreto y Programa de Manejo  
**Conservación:** Lo establecido en su Decreto y Programa de Manejo  
**Forestal:** Lo establecido en su Decreto y Programa de Manejo  
**Industria:** Lo establecido en su Decreto y Programa de Manejo  
**Infraestructura y servicios:** Lo establecido en su Decreto y Programa de Manejo  
**Minería:** Lo establecido en su Decreto y Programa de Manejo  
**Pecuario:** Lo establecido en su Decreto y Programa de Manejo  
**Turismo:** Lo establecido en su Decreto y Programa de Manejo

### CRITERIOS DE REGULACIÓN ECOLÓGICA

#### Criterios Generales

Lo establecido en su Decreto y Programa de Manejo

#### Criterios Específicos

Lo establecido en su Decreto y Programa de Manejo

**Agricultura de Temporal:**

Lo establecido en su Decreto y Programa de Manejo

**Agricultura de Riego:**

Lo establecido en su Decreto y Programa de Manejo

**Asentamiento rural:**

Lo establecido en su Decreto y Programa de Manejo

**Asentamiento urbano:**

Lo establecido en su Decreto y Programa de Manejo

**Conservación:**

Lo establecido en su Decreto y Programa de Manejo

**Ecoturismo:**

**Forestal:** Lo establecido en su Decreto y Programa de Manejo

Lo establecido en su Decreto y Programa de Manejo

**Industria:**

Lo establecido en su Decreto y Programa de Manejo

**Infraestructura y servicios:**

Lo establecido en su Decreto y Programa de Manejo

**Minería:**

Lo establecido en su Decreto y Programa de Manejo

**Pecuario:**

Lo establecido en su Decreto y Programa de Manejo

**Turismo convencional:**

## Programa de Ordenamiento Ecológico Regional Participativo de la Subcuenca del Alto Atoyac, Puebla-Tlaxcala

**UGA: P-26**

**NOMBRE UGA:** ADVC Primera Fracción, de la Fracción Dos del Predio Sin

### DESCRIPCIÓN DE LA UGA

Superficie UGA (Ha)	% Subcuenca	Población (hab)
---------------------	-------------	-----------------

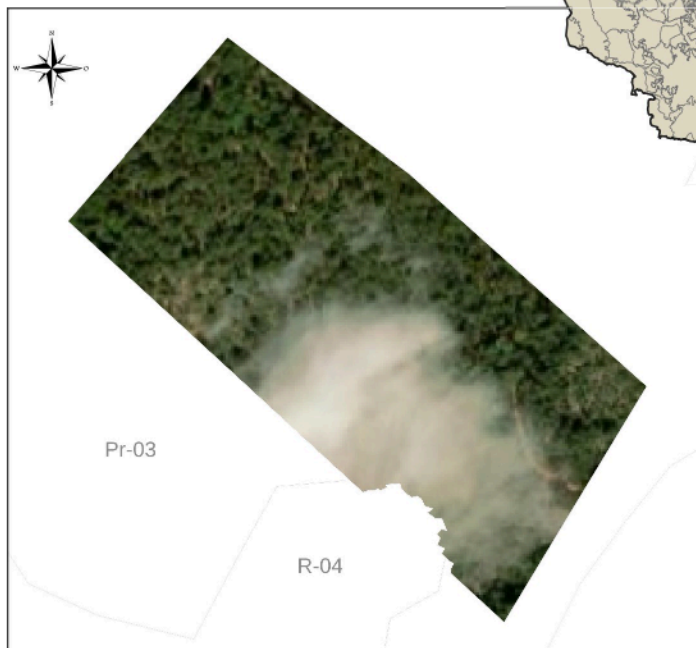
13.8	0	0
------	---	---

Municipios Puebla	Municipios Tlaxcala
0	1

Coberturas	Hectáreas	%
Agricultura de temporal	0	0
Agricultura de riego	0.1	0.6
Asentamiento humano	0	0
Bosque de Encino	0	0
Bosque de Oyamel	0	0
Bosque de Pino	13.7	99.4
Bosque de Pino-Encino	0	0
Bosue de Tascaté	0	0
Pastizal	0	0
Cuerpo de agua	0	0
Otros	0	0

**Superficie objetivo de conservación (C) y restauración (R) de la UGA**

Vegetación primaria (C)	Vegetación secundaria (R)
Decreto	Decreto



**Política Ambiental:** Protección

### LINEAMIENTO AMBIENTAL

	L20
--	-----

Superficie de la UGA vinculada al lineamiento ecológico

	100%
--	------

Plazo de cumplimiento del lineamiento ecológico (años)

	5
--	---

Lineamientos por uso de suelo

Agricultura de Temporal: Decreto	Forestal: Decreto
Agricultura de Riego: Decreto	Industria: Decreto
Asentamiento rural: Decreto	Infraestructura y servicios: Decreto
Asentamiento urbano: Decreto	Minería: Decreto
Conservación: Decreto	Pecuario: Decreto
Ecoturismo: Decreto	Turismo convencional: Decreto

### USOS DEL SUELO

Compatibles	Condicionados	Incompatibles
Lo establecido en su Decreto y Programa de Manejo	Lo establecido en su Decreto y Programa de Manejo	Lo establecido en su Decreto y Programa de Manejo

## Programa de Ordenamiento Ecológico Regional Participativo de la Subcuenca del Alto Atoyac, Puebla-Tlaxcala

### ESTRATEGIAS ECOLÓGICAS

#### Estrategias Generales

Lo establecido en su Decreto y Programa de Manejo

#### Estrategias Específicas

**Agricultura:** Lo establecido en su Decreto y Programa de Manejo  
**Asentamientos humanos:** Lo establecido en su Decreto y Programa de Manejo  
**Conservación:** Lo establecido en su Decreto y Programa de Manejo  
**Forestal:** Lo establecido en su Decreto y Programa de Manejo  
**Industria:** Lo establecido en su Decreto y Programa de Manejo  
**Infraestructura y servicios:** Lo establecido en su Decreto y Programa de Manejo  
**Minería:** Lo establecido en su Decreto y Programa de Manejo  
**Pecuario:** Lo establecido en su Decreto y Programa de Manejo  
**Turismo:** Lo establecido en su Decreto y Programa de Manejo

### CRITERIOS DE REGULACIÓN ECOLÓGICA

#### Criterios Generales

Lo establecido en su Decreto y Programa de Manejo

#### Criterios Específicos

Lo establecido en su Decreto y Programa de Manejo

**Agricultura de Temporal:**

Lo establecido en su Decreto y Programa de Manejo

**Agricultura de Riego:**

Lo establecido en su Decreto y Programa de Manejo

**Asentamiento rural:**

Lo establecido en su Decreto y Programa de Manejo

**Asentamiento urbano:**

Lo establecido en su Decreto y Programa de Manejo

**Conservación:**

Lo establecido en su Decreto y Programa de Manejo

**Ecoturismo:**

**Forestal:** Lo establecido en su Decreto y Programa de Manejo

Lo establecido en su Decreto y Programa de Manejo

**Industria:**

Lo establecido en su Decreto y Programa de Manejo

**Infraestructura y servicios:**

Lo establecido en su Decreto y Programa de Manejo

**Minería:**

Lo establecido en su Decreto y Programa de Manejo

**Pecuario:**

Lo establecido en su Decreto y Programa de Manejo

**Turismo convencional:**



## Programa de Ordenamiento Ecológico Regional Participativo de la Subcuenca del Alto Atoyac, Puebla-Tlaxcala

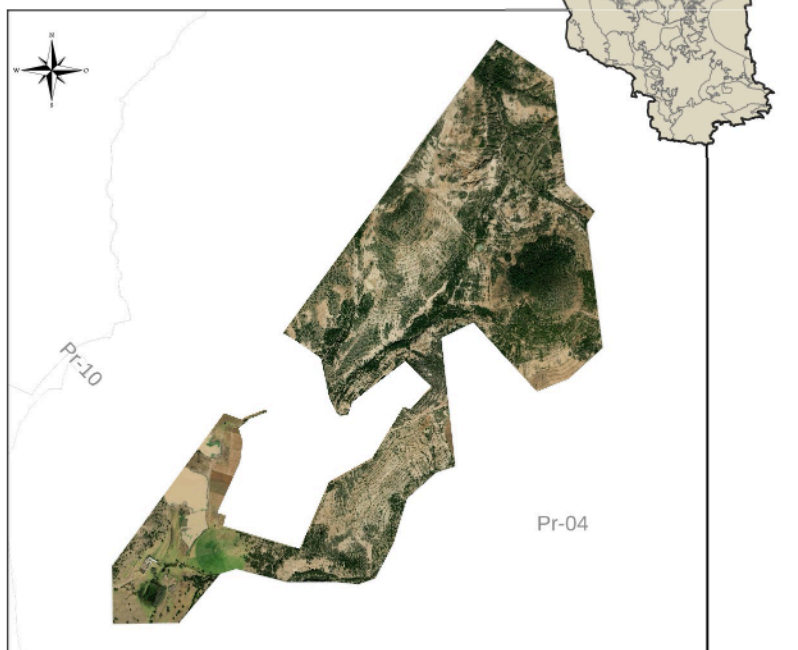
**UGA: P-27**

**NOMBRE UGA:** ADVC Tenexac

### DESCRIPCIÓN DE LA UGA

Superficie UGA (Ha)	% Subcuenca	Población (hab)
544.3	0	7
Municipios Puebla		Municipios Tlaxcala
0		1

Coberturas	Hectáreas	%
Agricultura de temporal	59.1	10.85
Agricultura de riego	0	0
Asentamiento humano	0	0
Bosque de Encino	0	0
Bosque de Oyamel	0	0
Bosque de Pino	0	0
Bosque de Pino-Encino	0	0
Bosque de Tascaté	450.8	82.82
Pastizal	34.5	6.33
Cuerpo de agua	0	0
Otros	0	0



Superficie objetivo de conservación (C) y restauración (R) de la UGA	
Vegetación primaria (C)	Vegetación secundaria (R)
Decreto	Decreto

**Política Ambiental:** Protección

### LINEAMIENTO AMBIENTAL

	L20
--	-----

Superficie de la UGA vinculada al lineamiento ecológico	100%
---	------

Plazo de cumplimiento del lineamiento ecológico (años)	5
--	---

Lineamientos por uso de suelo	
Agricultura de Temporal: Decreto	Forestal: Decreto
Agricultura de Riego: Decreto	Industria: Decreto
Asentamiento rural: Decreto	Infraestructura y servicios: Decreto
Asentamiento urbano: Decreto	Minería: Decreto
Conservación: Decreto	Pecuario: Decreto
Ecoturismo: Decreto	Turismo convencional: Decreto

### USOS DEL SUELO

Compatibles	Condicionados	Incompatibles
Lo establecido en su Decreto y Programa de Manejo	Lo establecido en su Decreto y Programa de Manejo	Lo establecido en su Decreto y Programa de Manejo

## Programa de Ordenamiento Ecológico Regional Participativo de la Subcuenca del Alto Atoyac, Puebla-Tlaxcala

### ESTRATEGIAS ECOLÓGICAS

#### Estrategias Generales

Lo establecido en su Decreto y Programa de Manejo

#### Estrategias Específicas

**Agricultura:** Lo establecido en su Decreto y Programa de Manejo  
**Asentamientos humanos:** Lo establecido en su Decreto y Programa de Manejo  
**Conservación:** Lo establecido en su Decreto y Programa de Manejo  
**Forestal:** Lo establecido en su Decreto y Programa de Manejo  
**Industria:** Lo establecido en su Decreto y Programa de Manejo  
**Infraestructura y servicios:** Lo establecido en su Decreto y Programa de Manejo  
**Minería:** Lo establecido en su Decreto y Programa de Manejo  
**Pecuario:** Lo establecido en su Decreto y Programa de Manejo  
**Turismo:** Lo establecido en su Decreto y Programa de Manejo

### CRITERIOS DE REGULACIÓN ECOLÓGICA

#### Criterios Generales

Lo establecido en su Decreto y Programa de Manejo

#### Criterios Específicos

Lo establecido en su Decreto y Programa de Manejo

**Agricultura de Temporal:**

Lo establecido en su Decreto y Programa de Manejo

**Agricultura de Riego:**

Lo establecido en su Decreto y Programa de Manejo

**Asentamiento rural:**

Lo establecido en su Decreto y Programa de Manejo

**Asentamiento urbano:**

Lo establecido en su Decreto y Programa de Manejo

**Conservación:**

Lo establecido en su Decreto y Programa de Manejo

**Ecoturismo:**

**Forestal:** Lo establecido en su Decreto y Programa de Manejo

Lo establecido en su Decreto y Programa de Manejo

**Industria:**

Lo establecido en su Decreto y Programa de Manejo

**Infraestructura y servicios:**

Lo establecido en su Decreto y Programa de Manejo

**Minería:**

Lo establecido en su Decreto y Programa de Manejo

**Pecuario:**

Lo establecido en su Decreto y Programa de Manejo

**Turismo convencional:**

## Programa de Ordenamiento Ecológico Regional Participativo de la Subcuenca del Alto Atoyac, Puebla-Tlaxcala

**UGA: P-28**

**NOMBRE UGA:** ADVC Flor del Bosque

### DESCRIPCIÓN DE LA UGA

Superficie UGA (Ha)	% Subcuenca	Población (hab)
---------------------	-------------	-----------------

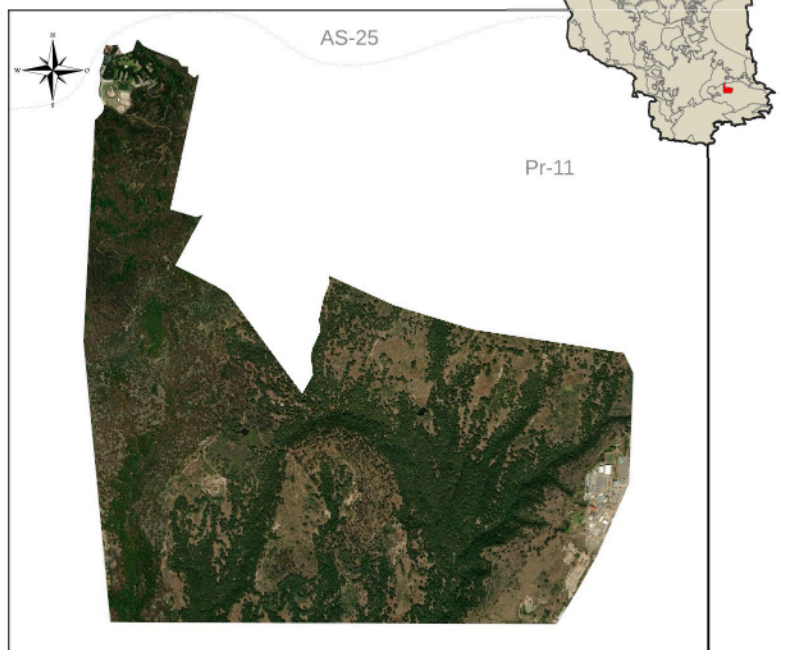
687.4	0	0
-------	---	---

Municipios Puebla	Municipios Tlaxcala
1	0

Coberturas	Hectáreas	%
Agricultura de temporal	0	0
Agricultura de riego	0	0
Asentamiento humano	17.6	2.56
Bosque de Encino	607.6	88.38
Bosque de Oyamel	0	0
Bosque de Pino	0	0
Bosque de Pino-Encino	0	0
Bosue de Tascaté	0	0
Pastizal	62.3	9.06
Cuerpo de agua	0	0
Otros	0	0

### Superficie objetivo de conservación (C) y restauración (R) de la UGA

Vegetación primaria (C)	Vegetación secundaria (R)
Decreto	Decreto



**Política Ambiental:** Protección

### LINEAMIENTO AMBIENTAL

	L20
--	-----

Superficie de la UGA vinculada al lineamiento ecológico	
	100%

Plazo de cumplimiento del lineamiento ecológico (años)	
	5

### Lineamientos por uso de suelo

Agricultura de Temporal: Decreto Agricultura de Riego: Decreto Asentamiento rural: Decreto Asentamiento urbano: Decreto Conservación: Decreto Ecoturismo: Decreto	Forestal: Decreto Industria: Decreto Infraestructura y servicios: Decreto Minería: Decreto Pecuario: Decreto Turismo convencional: Decreto
--	---

### USOS DEL SUELO

Compatibles	Condicionados	Incompatibles
Lo establecido en su Decreto y Programa de Manejo	Lo establecido en su Decreto y Programa de Manejo	Lo establecido en su Decreto y Programa de Manejo

## Programa de Ordenamiento Ecológico Regional Participativo de la Subcuenca del Alto Atoyac, Puebla-Tlaxcala

### ESTRATEGIAS ECOLÓGICAS

#### Estrategias Generales

Lo establecido en su Decreto y Programa de Manejo

#### Estrategias Específicas

**Agricultura:** Lo establecido en su Decreto y Programa de Manejo  
**Asentamientos humanos:** Lo establecido en su Decreto y Programa de Manejo  
**Conservación:** Lo establecido en su Decreto y Programa de Manejo  
**Forestal:** Lo establecido en su Decreto y Programa de Manejo  
**Industria:** Lo establecido en su Decreto y Programa de Manejo  
**Infraestructura y servicios:** Lo establecido en su Decreto y Programa de Manejo  
**Minería:** Lo establecido en su Decreto y Programa de Manejo  
**Pecuario:** Lo establecido en su Decreto y Programa de Manejo  
**Turismo:** Lo establecido en su Decreto y Programa de Manejo

### CRITERIOS DE REGULACIÓN ECOLÓGICA

#### Criterios Generales

Lo establecido en su Decreto y Programa de Manejo

#### Criterios Específicos

Lo establecido en su Decreto y Programa de Manejo

**Agricultura de Temporal:**

Lo establecido en su Decreto y Programa de Manejo

**Agricultura de Riego:**

Lo establecido en su Decreto y Programa de Manejo

**Asentamiento rural:**

Lo establecido en su Decreto y Programa de Manejo

**Asentamiento urbano:**

Lo establecido en su Decreto y Programa de Manejo

**Conservación:**

Lo establecido en su Decreto y Programa de Manejo

**Ecoturismo:**

**Forestal:** Lo establecido en su Decreto y Programa de Manejo

Lo establecido en su Decreto y Programa de Manejo

**Industria:**

Lo establecido en su Decreto y Programa de Manejo

**Infraestructura y servicios:**

Lo establecido en su Decreto y Programa de Manejo

**Minería:**

Lo establecido en su Decreto y Programa de Manejo

**Pecuario:**

Lo establecido en su Decreto y Programa de Manejo

**Turismo convencional:**





## Programa de Ordenamiento Ecológico Regional Participativo de la Subcuenca del Alto Atoyac, Puebla-Tlaxcala

### ESTRATEGIAS ECOLÓGICAS

#### Estrategias Generales

Lo establecido en su Decreto y Programa de Manejo

#### Estrategias Específicas

**Agricultura:** Lo establecido en su Decreto y Programa de Manejo  
**Asentamientos humanos:** Lo establecido en su Decreto y Programa de Manejo  
**Conservación:** Lo establecido en su Decreto y Programa de Manejo  
**Forestal:** Lo establecido en su Decreto y Programa de Manejo  
**Industria:** Lo establecido en su Decreto y Programa de Manejo  
**Infraestructura y servicios:** Lo establecido en su Decreto y Programa de Manejo  
**Minería:** Lo establecido en su Decreto y Programa de Manejo  
**Pecuario:** Lo establecido en su Decreto y Programa de Manejo  
**Turismo:** Lo establecido en su Decreto y Programa de Manejo

### CRITERIOS DE REGULACIÓN ECOLÓGICA

#### Criterios Generales

Lo establecido en su Decreto y Programa de Manejo

#### Criterios Específicos

Lo establecido en su Decreto y Programa de Manejo

**Agricultura de Temporal:**

Lo establecido en su Decreto y Programa de Manejo

**Agricultura de Riego:**

Lo establecido en su Decreto y Programa de Manejo

**Asentamiento rural:**

Lo establecido en su Decreto y Programa de Manejo

**Asentamiento urbano:**

Lo establecido en su Decreto y Programa de Manejo

**Conservación:**

Lo establecido en su Decreto y Programa de Manejo

**Ecoturismo:**

**Forestal:** Lo establecido en su Decreto y Programa de Manejo

Lo establecido en su Decreto y Programa de Manejo

**Industria:**

Lo establecido en su Decreto y Programa de Manejo

**Infraestructura y servicios:**

Lo establecido en su Decreto y Programa de Manejo

**Minería:**

Lo establecido en su Decreto y Programa de Manejo

**Pecuario:**

Lo establecido en su Decreto y Programa de Manejo

**Turismo convencional:**



## Programa de Ordenamiento Ecológico Regional Participativo de la Subcuenca del Alto Atoyac, Puebla-Tlaxcala

### ESTRATEGIAS ECOLÓGICAS

#### Estrategias Generales

Lo establecido en su Decreto y Programa de Manejo

#### Estrategias Específicas

**Agricultura:** Lo establecido en su Decreto y Programa de Manejo  
**Asentamientos humanos:** Lo establecido en su Decreto y Programa de Manejo  
**Conservación:** Lo establecido en su Decreto y Programa de Manejo  
**Forestal:** Lo establecido en su Decreto y Programa de Manejo  
**Industria:** Lo establecido en su Decreto y Programa de Manejo  
**Infraestructura y servicios:** Lo establecido en su Decreto y Programa de Manejo  
**Minería:** Lo establecido en su Decreto y Programa de Manejo  
**Pecuario:** Lo establecido en su Decreto y Programa de Manejo  
**Turismo:** Lo establecido en su Decreto y Programa de Manejo

### CRITERIOS DE REGULACIÓN ECOLÓGICA

#### Criterios Generales

Lo establecido en su Decreto y Programa de Manejo

#### Criterios Específicos

Lo establecido en su Decreto y Programa de Manejo

**Agricultura de Temporal:**

Lo establecido en su Decreto y Programa de Manejo

**Agricultura de Riego:**

Lo establecido en su Decreto y Programa de Manejo

**Asentamiento rural:**

Lo establecido en su Decreto y Programa de Manejo

**Asentamiento urbano:**

Lo establecido en su Decreto y Programa de Manejo

**Conservación:**

Lo establecido en su Decreto y Programa de Manejo

**Ecoturismo:**

**Forestal:** Lo establecido en su Decreto y Programa de Manejo

Lo establecido en su Decreto y Programa de Manejo

**Industria:**

Lo establecido en su Decreto y Programa de Manejo

**Infraestructura y servicios:**

Lo establecido en su Decreto y Programa de Manejo

**Minería:**

Lo establecido en su Decreto y Programa de Manejo

**Pecuario:**

Lo establecido en su Decreto y Programa de Manejo

**Turismo convencional:**





## Programa de Ordenamiento Ecológico Regional Participativo de la Subcuenca del Alto Atoyac, Puebla-Tlaxcala

### ESTRATEGIAS ECOLÓGICAS

#### Estrategias Generales

EG1, EG2, EG3, EG4, EG5, EG6, EG7, EG8, EG9, EG10, EG11, EG12, EG13, EG14, EG15, EG16, EG17, EG18, EG19, EG20, EG21, EG22, EG23, EG24, EG25, EG26, EG27, EG28, EG29, ECs1, ECs2, ECa1, ECa2, ECa3, ECa4, ECa5, ECa6, ECa7, ECa8

#### Estrategias Específicas

**Agricultura:**

**Asentamientos humanos:** EAh1, EAh2, EAh3, EAh4, EAh5, EAh6, EAh7, EAh8, EAh9

**Conservación:** ECon1, ECon2, ECon3, ECon4, ECon5, ECon6, ECon7, ECon8, ECon9, ECon10, ECon11, ECon12, ECon13

**Forestal:**

**Industria:**

**Infraestructura y servicios:** EInf1, EInf2, EInf3, EInf4

**Minería:**

**Pecuario:**

**Turismo:**

### CRITERIOS DE REGULACIÓN ECOLÓGICA

#### Criterios Generales

CG1, CG2, CG3, CG4, CG5, CG6, CG7, CG8, CG9, CG10, CG11, CG12, CG13, CG14, CG15, CG16, CG17, CG18, CG19, CG20, CG21, CG22, CG23, CG24, CG25, CG26, CG27, CG28, CG29, CG30, CG31, CG32, CG33, CG34, CG35, CG36, CG37, CG38, CG39, CG40, CG41, CG42, CG43 a CG51

#### Criterios Específicos

AT3, AT4, AT5, AT10, AT11, AT12, AT13, AT14, AT15, AT17

**Agricultura de Temporal:**

**Agricultura de Riego:**

**Asentamiento rural:**

**Asentamiento urbano:**

Con2, Con3, Con8, Con9, Con10, Con12, Con15, Con16, Con17, Con18, Con21, Con22

**Conservación:**

Tue1, Tue2, Tue7, Tue14, Tue15, Tue25, Tue26, Tue33, Tue34, Tue37, Tue40, Tue41, Tue45, Tue46, Tue47

**Ecoturismo:**

**Forestal:** For3, For5, For8, For9, For12, For16, For17, For21, For25

**Industria:**

**Infraestructura y servicios:**

**Minería:**

**Pecuario:** Pe11, Pe15, Pe16, Pe17

**Turismo convencional:**



## Programa de Ordenamiento Ecológico Regional Participativo de la Subcuenca del Alto Atoyac, Puebla-Tlaxcala

### ESTRATEGIAS ECOLÓGICAS

#### Estrategias Generales

EG1, EG2, EG3, EG4, EG5, EG6, EG7, EG8, EG9, EG10, EG11, EG12, EG13, EG14, EG15, EG16, EG17, EG18, EG19, EG20, EG21, EG22, EG23, EG24, EG25, EG26, EG27, EG28, EG29, ECs1, ECs2, ECa1, ECa2, ECa3, ECa4, ECa5, ECa6, ECa7, ECa8

#### Estrategias Específicas

**Agricultura:**

**Asentamientos humanos:** EAh1, EAh2, EAh3, EAh4, EAh5, EAh6, EAh7, EAh8, EAh9

**Conservación:** ECon1, ECon2, ECon3, ECon4, ECon5, ECon6, ECon7, ECon8, ECon9, ECon10, ECon11, ECon12, ECon13

**Forestal:**

**Industria:**

**Infraestructura y servicios:** EInf1, EInf2, EInf3, EInf4

**Minería:**

**Pecuario:**

**Turismo:**

### CRITERIOS DE REGULACIÓN ECOLÓGICA

#### Criterios Generales

CG1, CG2, CG3, CG4, CG5, CG6, CG7, CG8, CG9, CG10, CG11, CG12, CG13, CG14, CG15, CG16, CG17, CG18, CG19, CG20, CG21, CG22, CG23, CG24, CG25, CG26, CG27, CG28, CG29, CG30, CG31, CG32, CG33, CG34, CG35, CG36, CG37, CG38, CG39, CG40, CG41, CG42, CG43 a CG51

#### Criterios Específicos

AT3, AT4, AT5, AT10, AT11, AT12, AT13, AT14, AT15, AT17

**Agricultura de Temporal:**

**Agricultura de Riego:**

**Asentamiento rural:**

**Asentamiento urbano:**

Con2, Con3, Con8, Con9, Con10, Con12, Con15, Con16, Con17, Con18, Con21, Con22

**Conservación:**

Tue1, Tue2, Tue7, Tue14, Tue15, Tue25, Tue26, Tue33, Tue34, Tue37, Tue40, Tue41, Tue45, Tue46, Tue47

**Ecoturismo:**

**Forestal:** For3, For5, For8, For9, For12, For16, For17, For21, For25

**Industria:**

**Infraestructura y servicios:**

**Minería:**

**Pecuario:** Pe11, Pe15, Pe16, Pe17

**Turismo convencional:**



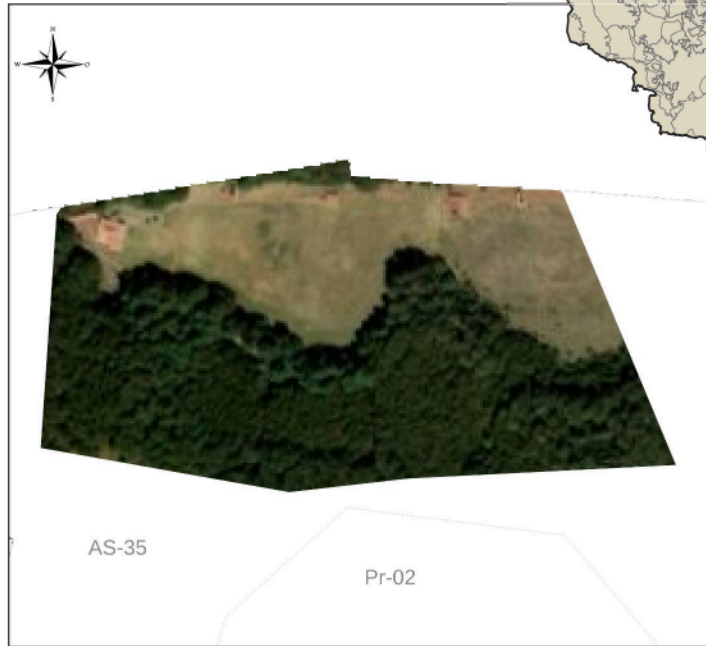
## Programa de Ordenamiento Ecológico Regional Participativo de la Subcuenca del Alto Atoyac, Puebla-Tlaxcala

**UGA: P-33**

**NOMBRE UGA:** ADVC al Final de La Senda



DESCRIPCIÓN DE LA UGA		
Superficie UGA (Ha)	% Subcuenca	Población (hab)
12.9	0	0
Municipios Puebla		Municipios Tlaxcala
0		1
Coberturas	Hectáreas	%
Agricultura de temporal	12.9	100
Agricultura de riego	0	0
Asentamiento humano	0	0
Bosque de Encino	0	0
Bosque de Oyamel	0	0
Bosque de Pino	0	0
Bosque de Pino-Encino	0	0
Bosue de Tascaté	0	0
Pastizal	0	0
Cuerpo de agua	0	0
Otros	0	0



Superficie objetivo de conservación (C) y restauración (R) de la UGA	
Vegetación primaria (C)	Vegetación secundaria (R)
Decreto	Decreto

**Política Ambiental:** Protección

LINEAMIENTO AMBIENTAL												
											L20	

Superficie de la UGA vinculada al lineamiento ecológico												
											100%	

Plazo de cumplimiento del lineamiento ecológico (años)												
											5	

Lineamientos por uso de suelo	
Agricultura de Temporal: Decreto	Forestal: Decreto
Agricultura de Riego: Decreto	Industria: Decreto
Asentamiento rural: Decreto	Infraestructura y servicios: Decreto
Asentamiento urbano: Decreto	Minería: Decreto
Conservación: Decreto	Pecuario: Decreto
Ecoturismo: Decreto	Turismo convencional: Decreto

USOS DEL SUELO		
Compatibles	Condicionados	Incompatibles
Lo establecido en su Decreto y Programa de Manejo	Lo establecido en su Decreto y Programa de Manejo	Lo establecido en su Decreto y Programa de Manejo

## Programa de Ordenamiento Ecológico Regional Participativo de la Subcuenca del Alto Atoyac, Puebla-Tlaxcala

### ESTRATEGIAS ECOLÓGICAS

#### Estrategias Generales

Lo establecido en su Decreto y Programa de Manejo

#### Estrategias Específicas

**Agricultura:** Lo establecido en su Decreto y Programa de Manejo  
**Asentamientos humanos:** Lo establecido en su Decreto y Programa de Manejo  
**Conservación:** Lo establecido en su Decreto y Programa de Manejo  
**Forestal:** Lo establecido en su Decreto y Programa de Manejo  
**Industria:** Lo establecido en su Decreto y Programa de Manejo  
**Infraestructura y servicios:** Lo establecido en su Decreto y Programa de Manejo  
**Minería:** Lo establecido en su Decreto y Programa de Manejo  
**Pecuario:** Lo establecido en su Decreto y Programa de Manejo  
**Turismo:** Lo establecido en su Decreto y Programa de Manejo

### CRITERIOS DE REGULACIÓN ECOLÓGICA

#### Criterios Generales

Lo establecido en su Decreto y Programa de Manejo

#### Criterios Específicos

Lo establecido en su Decreto y Programa de Manejo

**Agricultura de Temporal:**

Lo establecido en su Decreto y Programa de Manejo

**Agricultura de Riego:**

Lo establecido en su Decreto y Programa de Manejo

**Asentamiento rural:**

Lo establecido en su Decreto y Programa de Manejo

**Asentamiento urbano:**

Lo establecido en su Decreto y Programa de Manejo

**Conservación:**

Lo establecido en su Decreto y Programa de Manejo

**Ecoturismo:**

**Forestal:** Lo establecido en su Decreto y Programa de Manejo

Lo establecido en su Decreto y Programa de Manejo

**Industria:**

Lo establecido en su Decreto y Programa de Manejo

**Infraestructura y servicios:**

Lo establecido en su Decreto y Programa de Manejo

**Minería:**

Lo establecido en su Decreto y Programa de Manejo

**Pecuario:**

Lo establecido en su Decreto y Programa de Manejo

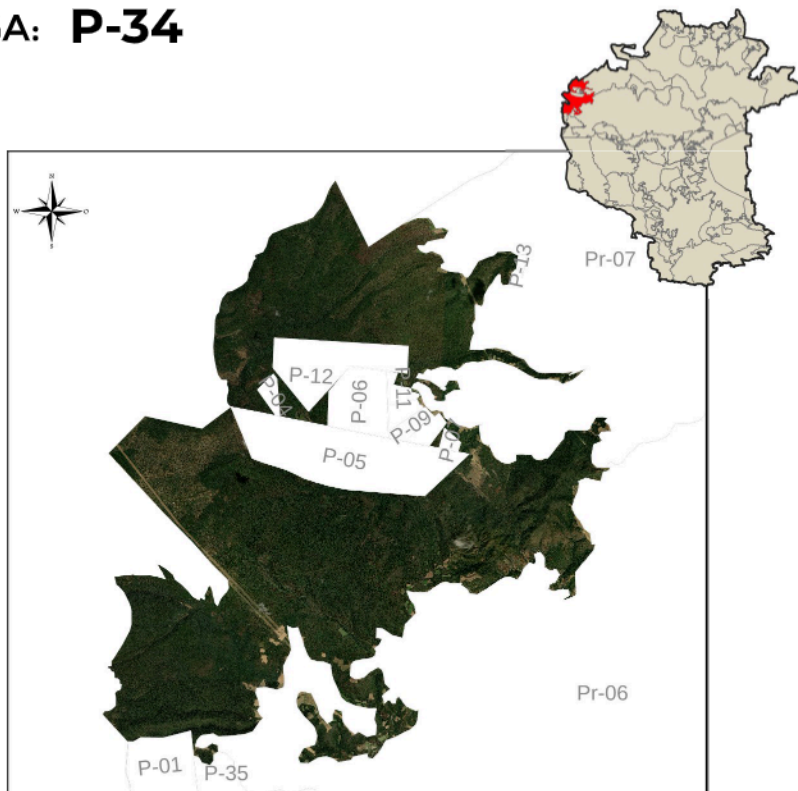
**Turismo convencional:**

## Programa de Ordenamiento Ecológico Regional Participativo de la Subcuenca del Alto Atoyac, Puebla-Tlaxcala

### UGA: P-34

**NOMBRE UGA:** Truchera Cuauhtémoc (La Presa)

DESCRIPCIÓN DE LA UGA		
Superficie UGA (Ha)	% Subcuenca	Población (hab)
6995.8	0.01	1
Municipios Puebla	Municipios Tlaxcala	
1	1	
Coberturas	Hectáreas	%
Agricultura de temporal	38.7	0.55
Agricultura de riego	0	0
Asentamiento humano	0	0
Bosque de Encino	0	0
Bosque de Oyamel	343.6	4.91
Bosque de Pino	4142.4	59.21
Bosque de Pino-Encino	2471.1	35.32
Bosue de Tascaté	0	0
Pastizal	0	0
Cuerpo de agua	0	0
Otros	0	0
Superficie objetivo de conservación (C) y restauración (R) de la UGA		
Vegetación primaria (C)	Vegetación secundaria (R)	
100%	15%	



**Política Ambiental:** Protección

LINEAMIENTO AMBIENTAL												
					L6							
											L18	L19
											L21	L22
												L24

Superficie de la UGA vinculada al lineamiento ecológico												
						100%						
											100%	100%
											30%	50%

Plazo de cumplimiento del lineamiento ecológico (años)												
						10						
											5	5
											15	10
												10

Lineamientos por uso de suelo	
Agricultura de Temporal: L21, L22, L25 Agricultura de Riego: Asentamiento rural: Asentamiento urbano: Conservación: L18, L19 Ecoturismo: L21	Forestal: L18, L19 Industria: Infraestructura y servicios: L6 Minería: Pecuario: L21, L24 Turismo convencional:

USOS DEL SUELO		
Compatibles	Condicionados	Incompatibles
Conservación, Ecoturismo, Forestal		Agricultura de temporal, Agricultura de riego, Asentamiento rural, Asentamiento urbano, Industria, Infraestructura y equipamiento, Minería, Pecuario, Turismo convencional

## Programa de Ordenamiento Ecológico Regional Participativo de la Subcuenca del Alto Atoyac, Puebla-Tlaxcala

### ESTRATEGIAS ECOLÓGICAS

#### Estrategias Generales

EG1, EG2, EG3, EG4, EG5, EG6, EG7, EG8, EG9, EG10, EG11, EG12, EG13, EG14, EG15, EG16, EG17, EG18, EG19, EG20, EG21, EG22, EG23, EG24, EG25, EG26, EG27, EG28, EG29, ECs1, ECs2, ECa1, ECa2, ECa3, ECa4, ECa5, ECa6, ECa7, ECa8

#### Estrategias Específicas

**Agricultura:**

**Asentamientos humanos:** EAh1, EAh2, EAh3, EAh4, EAh5, EAh6, EAh7, EAh8, EAh9

**Conservación:** ECon1, ECon2, ECon3, ECon4, ECon5, ECon6, ECon7, ECon8, ECon9, ECon10, ECon11, ECon12, ECon13

**Forestal:** EFor1, EFor2

**Industria:**

**Infraestructura y servicios:** EInf1, EInf2, EInf3, EInf4

**Minería:**

**Pecuario:**

**Turismo:**

### CRITERIOS DE REGULACIÓN ECOLÓGICA

#### Criterios Generales

CG1, CG2, CG3, CG4, CG5, CG6, CG7, CG8, CG9, CG10, CG11, CG12, CG13, CG14, CG15, CG16, CG17, CG18, CG19, CG20, CG21, CG22, CG23, CG24, CG25, CG26, CG27, CG28, CG29, CG30, CG31, CG32, CG33, CG34, CG35, CG36, CG37, CG38, CG39, CG40, CG41, CG42, CG43 a CG51

#### Criterios Específicos

AT3, AT4, AT5, AT10, AT11, AT12, AT13, AT14, AT15, AT17

**Agricultura de Temporal:**

**Agricultura de Riego:**

**Asentamiento rural:**

**Asentamiento urbano:**

Con2, Con3, Con8, Con9, Con10, Con12, Con15, Con16, Con17, Con18, Con21, Con22

**Conservación:**

Tue1, Tue2, Tue7, Tue14, Tue15, Tue25, Tue26, Tue33, Tue34, Tue37, Tue40, Tue41, Tue45, Tue46, Tue47

**Ecoturismo:**

**Forestal:** For3, For5, For8, For9, For12, For16, For17, For21, For25

**Industria:**

**Infraestructura y servicios:**

**Minería:**

**Pecuario:** Pe11, Pe15, Pe16, Pe17

**Turismo convencional:**



## Programa de Ordenamiento Ecológico Regional Participativo de la Subcuenca del Alto Atoyac, Puebla-Tlaxcala

### UGA: P-35

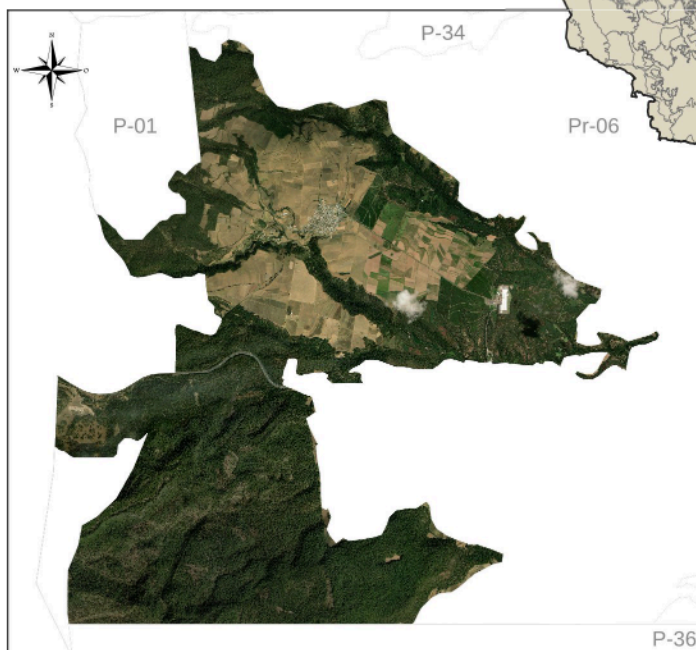
**NOMBRE UGA:** Santa Cruz Otlatla



#### DESCRIPCIÓN DE LA UGA

Superficie UGA (Ha)	% Subcuenca	Población (hab)
3364.9	0.01	1138
Municipios Puebla	Municipios Tlaxcala	
1	0	

Coberturas	Hectáreas	%
Agricultura de temporal	791.9	23.53
Agricultura de riego	0	0
Asentamiento humano	45.7	1.36
Bosque de Encino	0	0
Bosque de Oyamel	0	0
Bosque de Pino	1302.4	38.7
Bosque de Pino-Encino	1224.9	36.4
Bosque de Tascaté	0	0
Pastizal	0	0
Cuerpo de agua	0	0
Otros	0	0



Superficie objetivo de conservación (C) y restauración (R) de la UGA	
Vegetación primaria (C)	Vegetación secundaria (R)
80%	15%

**Política Ambiental:** Protección

#### LINEAMIENTO AMBIENTAL

	L6		L18 L19		L21 L22		L24
--	----	--	---------	--	---------	--	-----

Superficie de la UGA vinculada al lineamiento ecológico							
	100%		100%		100%	30%	50%

Plazo de cumplimiento del lineamiento ecológico (años)							
	10		5	5	15	10	10

Lineamientos por uso de suelo	
Agricultura de Temporal: L21, L22, L25	Forestal: L18, L19
Agricultura de Riego:	Industria: L18, L19
Asentamiento rural: L18, L19	Infraestructura y servicios: L6
Asentamiento urbano:	Minería:
Conservación: L18, L19	Pecuario: L21, L24
Ecoturismo: L21	Turismo convencional:

USOS DEL SUELO		
Compatibles	Condicionados	Incompatibles
Agricultura de temporal, Asentamiento rural, Conservación, Ecoturismo, Forestal	Industria	Agricultura de riego, Asentamiento urbano, Infraestructura y equipamiento, Minería, Pecuario, Turismo convencional

## Programa de Ordenamiento Ecológico Regional Participativo de la Subcuenca del Alto Atoyac, Puebla-Tlaxcala

### ESTRATEGIAS ECOLÓGICAS

#### Estrategias Generales

EG1, EG2, EG3, EG4, EG5, EG6, EG7, EG8, EG9, EG10, EG11, EG12, EG13, EG14, EG15, EG16, EG17, EG18, EG19, EG20, EG21, EG22, EG23, EG24, EG25, EG26, EG27, EG28, EG29, ECs1, ECs2, ECa1, ECa2, ECa3, ECa4, ECa5, ECa6, ECa7, ECa8

#### Estrategias Específicas

**Agricultura:**

**Asentamientos humanos:** EAh1, EAh2, EAh3, EAh4, EAh5, EAh6, EAh7, EAh8, EAh9

**Conservación:** ECon1, ECon2, ECon3, ECon4, ECon5, ECon6, ECon7, ECon8, ECon9, ECon10, ECon11, ECon12, ECon13

**Forestal:** EFor1, EFor2

**Industria:**

**Infraestructura y servicios:** EInf1, EInf2, EInf3, EInf4

**Minería:**

**Pecuario:**

**Turismo:**

### CRITERIOS DE REGULACIÓN ECOLÓGICA

#### Criterios Generales

CG1, CG2, CG3, CG4, CG5, CG6, CG7, CG8, CG9, CG10, CG11, CG12, CG13, CG14, CG15, CG16, CG17, CG18, CG19, CG20, CG21, CG22, CG23, CG24, CG25, CG26, CG27, CG28, CG29, CG30, CG31, CG32, CG33, CG34, CG35, CG36, CG37, CG38, CG39, CG40, CG41, CG42, CG43 a CG51

#### Criterios Específicos

AT3, AT4, AT5, AT10, AT11, AT12, AT13, AT14, AT15, AT17

**Agricultura de Temporal:**

**Agricultura de Riego:**

AHR14, AHR15, AHR17, AHR22, AHR24, AHR25, AHR29, AHR31

**Asentamiento rural:**

**Asentamiento urbano:**

Con2, Con3, Con8, Con9, Con10, Con12, Con15, Con16, Con17, Con18, Con21, Con22

**Conservación:**

Tue1, Tue2, Tue7, Tue14, Tue15, Tue25, Tue26, Tue33, Tue34, Tue37, Tue40, Tue41, Tue45, Tue46, Tue47

**Ecoturismo:**

**Forestal:** For3, For5, For8, For9, For12, For16, For17, For21, For25

Ind1, Ind4, Ind23, Ind26

**Industria:**

**Infraestructura y servicios:**

**Minería:**

**Pecuario:** Pe11, Pe15, Pe16, Pe17

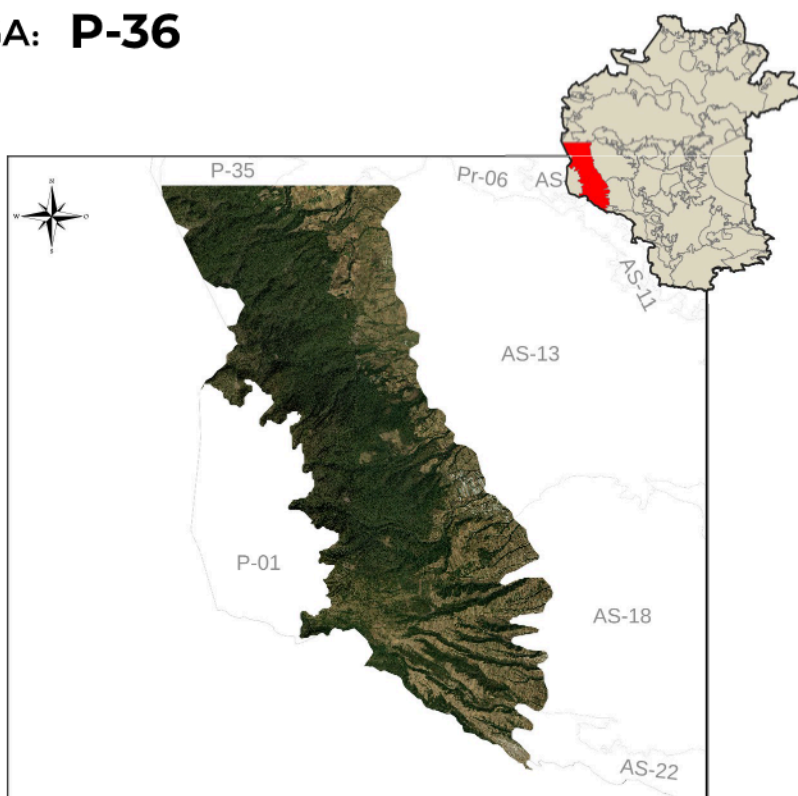
**Turismo convencional:**

# Programa de Ordenamiento Ecológico Regional Participativo de la Subcuenca del Alto Atoyac, Puebla-Tlaxcala

## UGA: P-36

**NOMBRE UGA:** AICA Volcánes  
Iztaccíhuatl-Popocatepetl

DESCRIPCIÓN DE LA UGA		
Superficie UGA (Ha)	% Subcuenca	Población (hab)
18862.6	0.04	3121
Municipios Puebla	Municipios Tlaxcala	
6	0	
Coberturas	Hectáreas	%
Agricultura de temporal	3673.7	19.48
Agricultura de riego	2445.7	12.97
Asentamiento humano	137.2	0.73
Bosque de Encino	0	0
Bosque de Oyamel	1617.2	8.57
Bosque de Pino	4224	22.39
Bosque de Pino-Encino	6764.9	35.86
Bosue de Tascaté	0	0
Pastizal	0	0
Cuerpo de agua	0	0
Otros	0	0
Superficie objetivo de conservación (C) y restauración (R) de la UGA		
Vegetación primaria (C)	Vegetación secundaria (R)	
70%	20%	



**Política Ambiental:** Protección

LINEAMIENTO AMBIENTAL															
					L6						L18	L19	L21	L22	L24

Superficie de la UGA vinculada al lineamiento ecológico														
					100%						100%	100%	30%	50%

Plazo de cumplimiento del lineamiento ecológico (años)															
					10						5	5	15	10	10

Lineamientos por uso de suelo														
Agricultura de Temporal: L21, L22, L25					Forestal: L18, L19					Industria:				
Agricultura de Riego:					Infraestructura y servicios: L6					Minería:				
Asentamiento rural: L18, L19					Pecuario: L21, L24					Turismo convencional:				
Asentamiento urbano:														
Conservación: L18, L19														
Ecoturismo: L21														

USOS DEL SUELO		
Compatibles	Condicionados	Incompatibles
Agricultura de temporal, Asentamiento rural, Conservación, Ecoturismo, Forestal		Agricultura de riego, Asentamiento urbano, Industria, Infraestructura y equipamiento, Minería, Pecuario, Turismo convencional

## Programa de Ordenamiento Ecológico Regional Participativo de la Subcuenca del Alto Atoyac, Puebla-Tlaxcala

### ESTRATEGIAS ECOLÓGICAS

#### Estrategias Generales

EG1, EG2, EG3, EG4, EG5, EG6, EG7, EG8, EG9, EG10, EG11, EG12, EG13, EG14, EG15, EG16, EG17, EG18, EG19, EG20, EG21, EG22, EG23, EG24, EG25, EG26, EG27, EG28, EG29, ECs1, ECs2, ECa1, ECa2, ECa3, ECa4, ECa5, ECa6, ECa7, ECa8

#### Estrategias Específicas

**Agricultura:**

**Asentamientos humanos:** EAh1, EAh2, EAh3, EAh4, EAh5, EAh6, EAh7, EAh8, EAh9

**Conservación:** ECon1, ECon2, ECon3, ECon4, ECon5, ECon6, ECon7, ECon8, ECon9, ECon10, ECon11, ECon12, ECon13

**Forestal:** EFor1, EFor2

**Industria:**

**Infraestructura y servicios:** EInf1, EInf2, EInf3, EInf4

**Minería:**

**Pecuario:**

**Turismo:**

### CRITERIOS DE REGULACIÓN ECOLÓGICA

#### Criterios Generales

CG1, CG2, CG3, CG4, CG5, CG6, CG7, CG8, CG9, CG10, CG11, CG12, CG13, CG14, CG15, CG16, CG17, CG18, CG19, CG20, CG21, CG22, CG23, CG24, CG25, CG26, CG27, CG28, CG29, CG30, CG31, CG32, CG33, CG34, CG35, CG36, CG37, CG38, CG39, CG40, CG41, CG42, CG43 a CG51

#### Criterios Específicos

AT3, AT4, AT5, AT10, AT11, AT12, AT13, AT14, AT15, AT17

**Agricultura de Temporal:**

**Agricultura de Riego:**

AHR14, AHR15, AHR17, AHR22, AHR24, AHR25, AHR29, AHR31

**Asentamiento rural:**

**Asentamiento urbano:**

Con2, Con3, Con8, Con9, Con10, Con12, Con15, Con16, Con17, Con18, Con21, Con22

**Conservación:**

Tue1, Tue2, Tue7, Tue14, Tue15, Tue25, Tue26, Tue33, Tue34, Tue37, Tue40, Tue41, Tue45, Tue46, Tue47

**Ecoturismo:**

**Forestal:** For3, For5, For8, For9, For12, For16, For17, For21, For25

**Industria:**

**Infraestructura y servicios:**

**Minería:**

**Pecuario:** Pe11, Pe15, Pe16, Pe17

**Turismo convencional:**



## Programa de Ordenamiento Ecológico Regional Participativo de la Subcuenca del Alto Atoyac, Puebla-Tlaxcala

### UGA: Pr-01

**NOMBRE UGA:** Acopinalco del Peñón

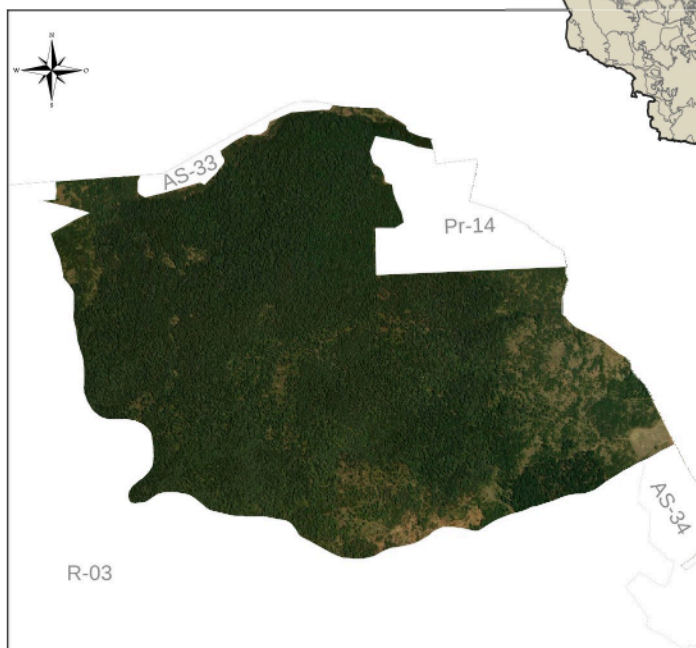


#### DESCRIPCIÓN DE LA UGA

Superficie UGA (Ha)	% Subcuenca	Población (hab)
381.0	0	0

Municipios Puebla	Municipios Tlaxcala
0	1

Coberturas	Hectáreas	%
Agricultura de temporal	2.7	0.71
Agricultura de riego	0	0
Asentamiento humano	0	0
Bosque de Encino	0	0
Bosque de Oyamel	0	0
Bosque de Pino	378.3	99.29
Bosque de Pino-Encino	0	0
Bosque de Tascaté	0	0
Pastizal	0	0
Cuerpo de agua	0	0
Otros	0	0



Superficie objetivo de conservación (C) y restauración (R) de la UGA	
Vegetación primaria (C)	Vegetación secundaria (R)
100%	10%

**Política Ambiental:** Preservación

LINEAMIENTO AMBIENTAL												
			L6					L12		L14	L15	L16

Superficie de la UGA vinculada al lineamiento ecológico												
						100%						
									100%	70%		
											100%	30%
												50%

Plazo de cumplimiento del lineamiento ecológico (años)												
			10						10		5	5
											5	
											15	10
												10

Lineamientos por uso de suelo	
<b>Agricultura de Temporal:</b> L21, L22, L25 <b>Agricultura de Riego:</b> <b>Asentamiento rural:</b> <b>Asentamiento urbano:</b> <b>Conservación:</b> <b>Ecoturismo:</b> L21	<b>Forestal:</b> L12, L14, L15, L16 <b>Industria:</b> <b>Infraestructura y servicios:</b> L6 <b>Minería:</b> <b>Pecuario:</b> L21, L24 <b>Turismo convencional:</b>

USOS DEL SUELO		
Compatibles	Condicionados	Incompatibles
Conservación, Ecoturismo, Forestal		Agricultura de temporal, Agricultura de riego, Asentamiento rural, Asentamiento urbano, Industria, Infraestructura y equipamiento, Minería, Pecuario, Turismo convencional

## Programa de Ordenamiento Ecológico Regional Participativo de la Subcuenca del Alto Atoyac, Puebla-Tlaxcala

### ESTRATEGIAS ECOLÓGICAS

#### Estrategias Generales

EG1, EG2, EG3, EG4, EG5, EG6, EG7, EG8, EG9, EG10, EG11, EG12, EG13, EG14, EG15, EG16, EG17, EG18, EG19, EG20, EG21, EG22, EG23, EG24, EG25, EG26, EG27, EG28, EG29, ECs1, ECs2, ECa1, ECa2, ECa3, ECa4, ECa5, ECa6, ECa7, ECa8

#### Estrategias Específicas

**Agricultura:**

**Asentamientos humanos:** EAh1, EAh2, EAh3, EAh4, EAh5, EAh6, EAh7, EAh8, EAh9

**Conservación:** ECon1, ECon2, ECon3, ECon4, ECon5, ECon6, ECon7, ECon8, ECon9, ECon10, ECon11, ECon12, ECon13

**Forestal:** EFor1, EFor2

**Industria:**

**Infraestructura y servicios:** EInf1, EInf2, EInf3, EInf4

**Minería:**

**Pecuario:**

**Turismo:** ETu2, ETu3

### CRITERIOS DE REGULACIÓN ECOLÓGICA

#### Criterios Generales

CG1, CG2, CG3, CG4, CG5, CG6, CG7, CG8, CG9, CG10, CG11, CG12, CG13, CG14, CG15, CG16, CG17, CG18, CG19, CG20, CG21, CG22, CG23, CG24, CG25, CG26, CG27, CG28, CG29, CG30, CG31, CG32, CG33, CG34, CG35, CG36, CG37, CG38, CG39, CG40, CG41, CG42, CG43 a CG51

#### Criterios Específicos

AT3, AT4, AT5, AT10, AT11, AT12, AT13, AT14, AT15, AT17

**Agricultura de Temporal:**

**Agricultura de Riego:**

**Asentamiento rural:**

**Asentamiento urbano:**

Con2, Con3, Con8, Con9, Con10, Con12, Con15, Con16, Con17, Con18, Con21, Con22

**Conservación:**

Tue1, Tue2, Tue7, Tue14, Tue15, Tue25, Tue26, Tue33, Tue34, Tue37, Tue40, Tue41, Tue45, Tue46, Tue47

**Ecoturismo:**

**Forestal:** For3, For5, For8, For9, For12, For16, For17, For21, For25

**Industria:**

**Infraestructura y servicios:**

**Minería:**

**Pecuario:** Pe11, Pe15, Pe16, Pe17

**Turismo convencional:**

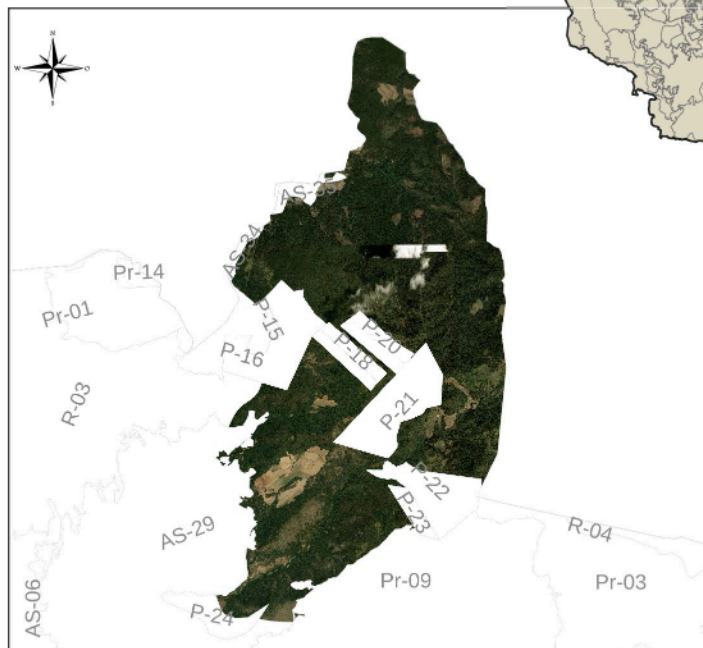
## Programa de Ordenamiento Ecológico Regional Participativo de la Subcuenca del Alto Atoyac, Puebla-Tlaxcala

### UGA: Pr-02

**NOMBRE UGA:** Ejido Río Blanco (El Doce)



DESCRIPCIÓN DE LA UGA		
Superficie UGA (Ha)	% Subcuenca	Población (hab)
3910.7	0.01	18
Municipios Puebla	Municipios Tlaxcala	
0	1	
Coberturas	Hectáreas	%
Agricultura de temporal	129.8	3.32
Agricultura de riego	0	0
Asentamiento humano	0	0
Bosque de Encino	0	0
Bosque de Oyamel	0	0
Bosque de Pino	3781	96.68
Bosque de Pino-Encino	0	0
Bosque de Tascaté	0	0
Pastizal	0	0
Cuerpo de agua	0	0
Otros	0	0
Superficie objetivo de conservación (C) y restauración (R) de la UGA		
Vegetación primaria (C)	Vegetación secundaria (R)	
100%	5%	



**Política Ambiental:** Preservación

LINEAMIENTO AMBIENTAL																			
				L6					L12	L14	L15	L16				L21	L22		L24

Superficie de la UGA vinculada al lineamiento ecológico																			
				100%					100%	70%						100%	30%		50%

Plazo de cumplimiento del lineamiento ecológico (años)																			
				10					10	5	5	5				15	10		10

Lineamientos por uso de suelo	
Agricultura de Temporal: L21, L22, L25 Agricultura de Riego: Asentamiento rural: Asentamiento urbano: Conservación: Ecoturismo: L21	Forestal: L12, L14, L15, L16 Industria: Infraestructura y servicios: L6 Minería: Pecuario: L21, L24 Turismo convencional:

USOS DEL SUELO		
Compatibles	Condicionados	Incompatibles
Conservación, Ecoturismo, Forestal		Agricultura de temporal, Agricultura de riego, Asentamiento rural, Asentamiento urbano, Industria, Infraestructura y equipamiento, Minería, Pecuario, Turismo convencional

## Programa de Ordenamiento Ecológico Regional Participativo de la Subcuenca del Alto Atoyac, Puebla-Tlaxcala

### ESTRATEGIAS ECOLÓGICAS

#### Estrategias Generales

EG1, EG2, EG3, EG4, EG5, EG6, EG7, EG8, EG9, EG10, EG11, EG12, EG13, EG14, EG15, EG16, EG17, EG18, EG19, EG20, EG21, EG22, EG23, EG24, EG25, EG26, EG27, EG28, EG29, ECs1, ECs2, ECa1, ECa2, ECa3, ECa4, ECa5, ECa6, ECa7, ECa8

#### Estrategias Específicas

**Agricultura:**

**Asentamientos humanos:** EAh1, EAh2, EAh3, EAh4, EAh5, EAh6, EAh7, EAh8, EAh9

**Conservación:** ECon1, ECon2, ECon3, ECon4, ECon5, ECon6, ECon7, ECon8, ECon9, ECon10, ECon11, ECon12, ECon13

**Forestal:** EFor1, EFor2

**Industria:**

**Infraestructura y servicios:** EInf1, EInf2, EInf3, EInf4

**Minería:**

**Pecuario:**

**Turismo:** ETu2, ETu3

### CRITERIOS DE REGULACIÓN ECOLÓGICA

#### Criterios Generales

CG1, CG2, CG3, CG4, CG5, CG6, CG7, CG8, CG9, CG10, CG11, CG12, CG13, CG14, CG15, CG16, CG17, CG18, CG19, CG20, CG21, CG22, CG23, CG24, CG25, CG26, CG27, CG28, CG29, CG30, CG31, CG32, CG33, CG34, CG35, CG36, CG37, CG38, CG39, CG40, CG41, CG42, CG43 a CG51

#### Criterios Específicos

AT3, AT4, AT5, AT10, AT11, AT12, AT13, AT14, AT15, AT17

**Agricultura de Temporal:**

**Agricultura de Riego:**

**Asentamiento rural:**

**Asentamiento urbano:**

Con2, Con3, Con8, Con9, Con10, Con12, Con15, Con16, Con17, Con18, Con21, Con22

**Conservación:**

Tue1, Tue2, Tue7, Tue14, Tue15, Tue25, Tue26, Tue33, Tue34, Tue37, Tue40, Tue41, Tue45, Tue46, Tue47

**Ecoturismo:**

**Forestal:** For3, For5, For8, For9, For12, For16, For17, For21, For25

**Industria:**

**Infraestructura y servicios:**

**Minería:**

**Pecuario:** Pe11, Pe15, Pe16, Pe17

**Turismo convencional:**



## Programa de Ordenamiento Ecológico Regional Participativo de la Subcuenca del Alto Atoyac, Puebla-Tlaxcala

### UGA: Pr-03

**NOMBRE UGA:** El Jagüey



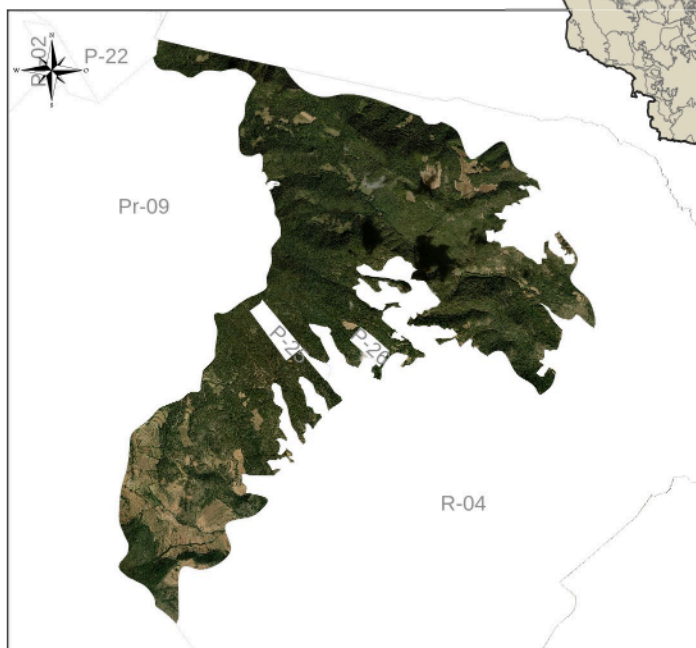
#### DESCRIPCIÓN DE LA UGA

Superficie UGA (Ha)	% Subcuenca	Población (hab)
---------------------	-------------	-----------------

2014.5	0	55
--------	---	----

Municipios Puebla	Municipios Tlaxcala
0	1

Coberturas	Hectáreas	%
Agricultura de temporal	24.8	1.23
Agricultura de riego	158.3	7.86
Asentamiento humano	0	0
Bosque de Encino	0	0
Bosque de Oyamel	0	0
Bosque de Pino	1811.9	89.94
Bosque de Pino-Encino	0	0
Bosue de Tascaté	0	0
Pastizal	19.4	0.96
Cuerpo de agua	0	0
Otros	0	0



#### Superficie objetivo de conservación (C) y restauración (R) de la UGA

Vegetación primaria (C)	Vegetación secundaria (R)
90%	10%

**Política Ambiental:** Preservación

#### LINEAMIENTO AMBIENTAL

				L6					L12		L14	L15	L16	L17			L21	L22	L24
--	--	--	--	----	--	--	--	--	-----	--	-----	-----	-----	-----	--	--	-----	-----	-----

Superficie de la UGA vinculada al lineamiento ecológico																				
100%	100%	100%	100%	100%	100%	100%	100%	100%	100%	100%	100%	70%	70%	70%	70%	70%	70%	100%	30%	50%

Plazo de cumplimiento del lineamiento ecológico (años)																				
10	10	10	10	10	10	10	10	10	10	10	10	5	5	5	5	5	5	15	10	10

#### Lineamientos por uso de suelo

Agricultura de Temporal: L21, L22, L25 Agricultura de Riego: Asentamiento rural: L14, L16, L17 Asentamiento urbano: Conservación: Ecoturismo: L21	Forestal: L12, L14, L15, L16 Industria: Infraestructura y servicios: L6 Minería: Pecuario: L21, L24 Turismo convencional:
--	--

#### USOS DEL SUELO

Compatibles	Condicionados	Incompatibles
Agricultura de temporal, Asentamiento rural, Conservación, Ecoturismo, Forestal, Infraestructura y equipamiento		Agricultura de riego, Asentamiento urbano, Industria, Minería, Pecuario, Turismo convencional

## Programa de Ordenamiento Ecológico Regional Participativo de la Subcuenca del Alto Atoyac, Puebla-Tlaxcala

### ESTRATEGIAS ECOLÓGICAS

#### Estrategias Generales

EG1, EG2, EG3, EG4, EG5, EG6, EG7, EG8, EG9, EG10, EG11, EG12, EG13, EG14, EG15, EG16, EG17, EG18, EG19, EG20, EG21, EG22, EG23, EG24, EG25, EG26, EG27, EG28, EG29, ECs1, ECs2, ECa1, ECa2, ECa3, ECa4, ECa5, ECa6, ECa7, ECa8

#### Estrategias Específicas

**Agricultura:** EAq1, EAq2, EAq3, EAq6

**Asentamientos humanos:** EAh1, EAh2, EAh3, EAh4, EAh5, EAh6, EAh7, EAh8, EAh9

**Conservación:** ECon1, ECon2, ECon3, ECon4, ECon5, ECon6, ECon7, ECon8, ECon9, ECon10, ECon11, ECon12, ECon13

**Forestal:** EFor1, EFor2

**Industria:**

**Infraestructura y servicios:** EInf1, EInf2, EInf3, EInf4

**Minería:**

**Pecuario:**

**Turismo:** ETu2, ETu3

### CRITERIOS DE REGULACIÓN ECOLÓGICA

#### Criterios Generales

CG1, CG2, CG3, CG4, CG5, CG6, CG7, CG8, CG9, CG10, CG11, CG12, CG13, CG14, CG15, CG16, CG17, CG18, CG19, CG20, CG21, CG22, CG23, CG24, CG25, CG26, CG27, CG28, CG29, CG30, CG31, CG32, CG33, CG34, CG35, CG36, CG37, CG38, CG39, CG40, CG41, CG42, CG43 a CG51

#### Criterios Específicos

AT3, AT4, AT5, AT10, AT11, AT12, AT13, AT14, AT15, AT17

**Agricultura de Temporal:**

**Agricultura de Riego:**

AHR1, AHR2, AHR5, AHR6, AHR9, AHR12, AHR14, AHR15, AHR17, AHR21, AHR22, AHR24, AHR25, AHR26, AHR28, AHR29,

**Asentamiento rural:** AHR31, AHR32, AHR33, AHR35, AHR36

**Asentamiento urbano:**

Con2, Con3, Con8, Con9, Con10, Con12, Con15, Con16, Con17, Con18, Con21, Con22

**Conservación:**

Tue1, Tue2, Tue7, Tue14, Tue15, Tue25, Tue26, Tue33, Tue34, Tue37, Tue40, Tue41, Tue45, Tue46, Tue47

**Ecoturismo:**

**Forestal:** For3, For5, For8, For9, For12, For16, For17, For21, For25

**Industria:**

Inf1, Inf2, Inf3, Inf4, Inf5, Inf6, Inf7, Inf8, Inf9, Inf10, Inf11, Inf12, Inf13, Inf14, Inf16, Inf17, Inf18, Inf19, Inf21,

**Infraestructura y servicios:** Inf22, Inf23, Inf24, Inf25, Inf26, Inf27, Inf28, Inf29, Inf30, Inf31, Inf32, Inf33

**Minería:**

**Pecuario:** Pe11, Pe15, Pe16, Pe17

**Turismo convencional:**

## Programa de Ordenamiento Ecológico Regional Participativo de la Subcuenca del Alto Atoyac, Puebla-Tlaxcala

### UGA: Pr-04

**NOMBRE UGA:** Terrenate



DESCRIPCIÓN DE LA UGA		
Superficie UGA (Ha)	% Subcuenca	Población (hab)
12846.2	0.03	15465
Municipios Puebla		Municipios Tlaxcala
0		3
Coberturas	Hectáreas	%
Agricultura de temporal	7236.3	56.33
Agricultura de riego	0	0
Asentamiento humano	351.3	2.74
Bosque de Encino	0	0
Bosque de Oyamel	0	0
Bosque de Pino	1939.2	15.1
Bosque de Pino-Encino	1235.8	9.62
Bosque de Tascaté	858	6.68
Pastizal	770.3	6
Cuerpo de agua	0	0
Otros	455.3	3.54
Superficie objetivo de conservación (C) y restauración (R) de la UGA		
Vegetación primaria (C)	Vegetación secundaria (R)	
40%	40%	



**Política Ambiental:** Preservación

LINEAMIENTO AMBIENTAL																					
				L6					L12		L14	L15	L16	L17				L21	L22		L24

Superficie de la UGA vinculada al lineamiento ecológico																						

Plazo de cumplimiento del lineamiento ecológico (años)																						

Lineamientos por uso de suelo	
Agricultura de Temporal: L21, L22, L25	Forestal: L12, L14, L15, L16
Agricultura de Riego:	Industria:
Asentamiento rural: L14, L16, L17	Infraestructura y servicios: L6
Asentamiento urbano:	Minería:
Conservación:	Pecuario: L21, L24
Ecoturismo: L21	Turismo convencional:

USOS DEL SUELO		
Compatibles	Condicionados	Incompatibles
Agricultura de temporal, Asentamiento rural, Conservación, Ecoturismo, Forestal, Infraestructura y equipamiento, Pecuario		Agricultura de riego, Asentamiento urbano, Industria, Minería, Turismo convencional

## Programa de Ordenamiento Ecológico Regional Participativo de la Subcuenca del Alto Atoyac, Puebla-Tlaxcala

### ESTRATEGIAS ECOLÓGICAS

#### Estrategias Generales

EG1, EG2, EG3, EG4, EG5, EG6, EG7, EG8, EG9, EG10, EG11, EG12, EG13, EG14, EG15, EG16, EG17, EG18, EG19, EG20, EG21, EG22, EG23, EG24, EG25, EG26, EG27, EG28, EG29, ECs1, ECs2, ECa1, ECa2, ECa3, ECa4, ECa5, ECa6, ECa7, ECa8

#### Estrategias Específicas

**Agricultura:** EAq1, EAq2, EAq3, EAq6

**Asentamientos humanos:** EAh1, EAh2, EAh3, EAh4, EAh5, EAh6, EAh7, EAh8, EAh9

**Conservación:** ECon1, ECon2, ECon3, ECon4, ECon5, ECon6, ECon7, ECon8, ECon9, ECon10, ECon11, ECon12, ECon13

**Forestal:** EFor1, EFor2

**Industria:**

**Infraestructura y servicios:** EInf1, EInf2, EInf3, EInf4

**Minería:**

**Pecuario:** EPe2

**Turismo:** ETu2, ETu3

### CRITERIOS DE REGULACIÓN ECOLÓGICA

#### Criterios Generales

CG1, CG2, CG3, CG4, CG5, CG6, CG7, CG8, CG9, CG10, CG11, CG12, CG13, CG14, CG15, CG16, CG17, CG18, CG19, CG20, CG21, CG22, CG23, CG24, CG25, CG26, CG27, CG28, CG29, CG30, CG31, CG32, CG33, CG34, CG35, CG36, CG37, CG38, CG39, CG40, CG41, CG42, CG43 a CG51

#### Criterios Específicos

AT3, AT4, AT5, AT10, AT11, AT12, AT13, AT14, AT15, AT17

**Agricultura de Temporal:**

**Agricultura de Riego:**

AHR1, AHR2, AHR5, AHR6, AHR9, AHR12, AHR14, AHR15, AHR17, AHR21, AHR22, AHR24, AHR25, AHR26, AHR28, AHR29,

**Asentamiento rural:** AHR31, AHR32, AHR33, AHR35, AHR36

**Asentamiento urbano:**

Con2, Con3, Con8, Con9, Con10, Con12, Con15, Con16, Con17, Con18, Con21, Con22

**Conservación:**

Tue1, Tue2, Tue7, Tue14, Tue15, Tue25, Tue26, Tue33, Tue34, Tue37, Tue40, Tue41, Tue45, Tue46, Tue47

**Ecoturismo:**

**Forestal:** For3, For5, For8, For9, For12, For16, For17, For21, For25

**Industria:**

Inf1, Inf2, Inf3, Inf4, Inf5, Inf6, Inf7, Inf8, Inf9, Inf10, Inf11, Inf12, Inf13, Inf14, Inf16, Inf17, Inf18, Inf19, Inf21,

**Infraestructura y servicios:** Inf22, Inf23, Inf24, Inf25, Inf26, Inf27, Inf28, Inf29, Inf30, Inf31, Inf32, Inf33

**Minería:**

**Pecuario:** Pe11, Pe15, Pe16, Pe17

**Turismo convencional:**





## Programa de Ordenamiento Ecológico Regional Participativo de la Subcuenca del Alto Atoyac, Puebla-Tlaxcala

### ESTRATEGIAS ECOLÓGICAS

#### Estrategias Generales

EG1, EG2, EG3, EG4, EG5, EG6, EG7, EG8, EG9, EG10, EG11, EG12, EG13, EG14, EG15, EG16, EG17, EG18, EG19, EG20, EG21, EG22, EG23, EG24, EG25, EG26, EG27, EG28, EG29, ECs1, ECs2, ECa1, ECa2, ECa3, ECa4, ECa5, ECa6, ECa7, ECa8

#### Estrategias Específicas

**Agricultura:** EAq1, EAq2, EAq3, EAq6

**Asentamientos humanos:** EAh1, EAh2, EAh3, EAh4, EAh5, EAh6, EAh7, EAh8, EAh9

**Conservación:** ECon1, ECon2, ECon3, ECon4, ECon5, ECon6, ECon7, ECon8, ECon9, ECon10, ECon11, ECon12, ECon13

**Forestal:** EFor1, EFor2

**Industria:**

**Infraestructura y servicios:** EInf1, EInf2, EInf3, EInf4

**Minería:** EMin2, EMin3

**Pecuario:**

**Turismo:** ETu2, ETu3

### CRITERIOS DE REGULACIÓN ECOLÓGICA

#### Criterios Generales

CG1, CG2, CG3, CG4, CG5, CG6, CG7, CG8, CG9, CG10, CG11, CG12, CG13, CG14, CG15, CG16, CG17, CG18, CG19, CG20, CG21, CG22, CG23, CG24, CG25, CG26, CG27, CG28, CG29, CG30, CG31, CG32, CG33, CG34, CG35, CG36, CG37, CG38, CG39, CG40, CG41, CG42, CG43 a CG51

#### Criterios Específicos

AT3, AT4, AT5, AT10, AT11, AT12, AT13, AT14, AT15, AT17

**Agricultura de Temporal:**

**Agricultura de Riego:**

AHR1, AHR2, AHR5, AHR6, AHR9, AHR12, AHR14, AHR15, AHR17, AHR21, AHR22, AHR24, AHR25, AHR26, AHR28, AHR29,

**Asentamiento rural:** AHR31, AHR32, AHR33, AHR35, AHR36

**Asentamiento urbano:**

Con2, Con3, Con8, Con9, Con10, Con12, Con15, Con16, Con17, Con18, Con21, Con22

**Conservación:**

Tue1, Tue2, Tue7, Tue14, Tue15, Tue25, Tue26, Tue33, Tue34, Tue37, Tue40, Tue41, Tue45, Tue46, Tue47

**Ecoturismo:**

**Forestal:** For3, For5, For8, For9, For12, For16, For17, For21, For25

**Industria:**

Inf1, Inf2, Inf3, Inf4, Inf5, Inf6, Inf7, Inf8, Inf9, Inf10, Inf11, Inf12, Inf13, Inf14, Inf16, Inf17, Inf18, Inf19, Inf21,

**Infraestructura y servicios:** Inf22, Inf23, Inf24, Inf25, Inf26, Inf27, Inf28, Inf29, Inf30, Inf31, Inf32, Inf33

**Minería:** Min1, Min2, Min3, Min4, Min6, Min7, Min8, Min11, Min12

**Pecuario:** Pe11, Pe15, Pe16, Pe17

**Turismo convencional:**



## Programa de Ordenamiento Ecológico Regional Participativo de la Subcuenca del Alto Atoyac, Puebla-Tlaxcala

### ESTRATEGIAS ECOLÓGICAS

#### Estrategias Generales

EG1, EG2, EG3, EG4, EG5, EG6, EG7, EG8, EG9, EG10, EG11, EG12, EG13, EG14, EG15, EG16, EG17, EG18, EG19, EG20, EG21, EG22, EG23, EG24, EG25, EG26, EG27, EG28, EG29, ECs1, ECs2, ECa1, ECa2, ECa3, ECa4, ECa5, ECa6, ECa7, ECa8

#### Estrategias Específicas

**Agricultura:** EAq1, EAq2, EAq3, EAq6

**Asentamientos humanos:** EAh1, EAh2, EAh3, EAh4, EAh5, EAh6, EAh7, EAh8, EAh9

**Conservación:** ECon1, ECon2, ECon3, ECon4, ECon5, ECon6, ECon7, ECon8, ECon9, ECon10, ECon11, ECon12, ECon13

**Forestal:** EFor1, EFor2

**Industria:** EInd3

**Infraestructura y servicios:** EInf1, EInf2, EInf3, EInf4

**Minería:**

**Pecuario:** EPe2

**Turismo:** ETu2, ETu3

### CRITERIOS DE REGULACIÓN ECOLÓGICA

#### Criterios Generales

CG1, CG2, CG3, CG4, CG5, CG6, CG7, CG8, CG9, CG10, CG11, CG12, CG13, CG14, CG15, CG16, CG17, CG18, CG19, CG20, CG21, CG22, CG23, CG24, CG25, CG26, CG27, CG28, CG29, CG30, CG31, CG32, CG33, CG34, CG35, CG36, CG37, CG38, CG39, CG40, CG41, CG42, CG43 a CG51

#### Criterios Específicos

AT3, AT4, AT5, AT10, AT11, AT12, AT13, AT14, AT15, AT17

**Agricultura de Temporal:**

**Agricultura de Riego:**

AHR1, AHR2, AHR5, AHR6, AHR9, AHR12, AHR14, AHR15, AHR17, AHR21, AHR22, AHR24, AHR25, AHR26, AHR28, AHR29,

**Asentamiento rural:** AHR31, AHR32, AHR33, AHR35, AHR36

AHu01, AHu02, AHu04, AHu05, AHu08, AHu12, AHu13, AHu15, AHu19, AHu20, AHu22, AHu23, AHu24, AHu25,

**Asentamiento urbano:** AHu27, AHu28, AHu30

Con2, Con3, Con8, Con9, Con10, Con12, Con15, Con16, Con17, Con18, Con21, Con22

**Conservación:**

Tue1, Tue2, Tue7, Tue14, Tue15, Tue25, Tue26, Tue33, Tue34, Tue37, Tue40, Tue41, Tue45, Tue46, Tue47

**Ecoturismo:**

**Forestal:** For3, For5, For8, For9, For12, For16, For17, For21, For25

Ind1, Ind4, Ind15, Ind18, Ind23, Ind24, Ind26

**Industria:**

Inf1, Inf2, Inf3, Inf4, Inf5, Inf6, Inf7, Inf8, Inf9, Inf10, Inf11, Inf12, Inf13, Inf14, Inf16, Inf17, Inf18, Inf19, Inf21,

**Infraestructura y servicios:** Inf22, Inf23, Inf24, Inf25, Inf26, Inf27, Inf28, Inf29, Inf30, Inf31, Inf32, Inf33

**Minería:** Min1, Min2, Min3, Min4, Min6, Min7, Min8, Min11, Min12

**Pecuario:** Pe11, Pe15, Pe16, Pe17

**Turismo convencional:**





## Programa de Ordenamiento Ecológico Regional Participativo de la Subcuenca del Alto Atoyac, Puebla-Tlaxcala

### ESTRATEGIAS ECOLÓGICAS

#### Estrategias Generales

EG1, EG2, EG3, EG4, EG5, EG6, EG7, EG8, EG9, EG10, EG11, EG12, EG13, EG14, EG15, EG16, EG17, EG18, EG19, EG20, EG21, EG22, EG23, EG24, EG25, EG26, EG27, EG28, EG29, ECs1, ECs2, ECa1, ECa2, ECa3, ECa4, ECa5, ECa6, ECa7, ECa8

#### Estrategias Específicas

**Agricultura:** EAq1, EAq2, EAq3, EAq6

**Asentamientos humanos:** EAh1, EAh2, EAh3, EAh4, EAh5, EAh6, EAh7, EAh8, EAh9

**Conservación:** ECon1, ECon2, ECon3, ECon4, ECon5, ECon6, ECon7, ECon8, ECon9, ECon10, ECon11, ECon12, ECon13

**Forestal:** EFor1, EFor2

**Industria:** EInd3

**Infraestructura y servicios:** EInf1, EInf2, EInf3, EInf4

**Minería:** EMin2, EMin3

**Pecuario:** EPe2

**Turismo:** ETu2, ETu3

### CRITERIOS DE REGULACIÓN ECOLÓGICA

#### Criterios Generales

CG1, CG2, CG3, CG4, CG5, CG6, CG7, CG8, CG9, CG10, CG11, CG12, CG13, CG14, CG15, CG16, CG17, CG18, CG19, CG20, CG21, CG22, CG23, CG24, CG25, CG26, CG27, CG28, CG29, CG30, CG31, CG32, CG33, CG34, CG35, CG36, CG37, CG38, CG39, CG40, CG41, CG42, CG43 a CG51

#### Criterios Específicos

AT3, AT4, AT5, AT10, AT11, AT12, AT13, AT14, AT15, AT17

**Agricultura de Temporal:**

**Agricultura de Riego:**

AHR1, AHR2, AHR5, AHR6, AHR9, AHR12, AHR14, AHR15, AHR17, AHR21, AHR22, AHR24, AHR25, AHR26, AHR28, AHR29,

**Asentamiento rural:** AHR31, AHR32, AHR33, AHR35, AHR36

AHu01, AHu02, AHu04, AHu05, AHu08, AHu12, AHu13, AHu15, AHu19, AHu20, AHu22, AHu23, AHu24, AHu25,

**Asentamiento urbano:** AHu27, AHu28, AHu30

Con2, Con3, Con8, Con9, Con10, Con12, Con15, Con16, Con17, Con18, Con21, Con22

**Conservación:**

Tue1, Tue2, Tue7, Tue14, Tue15, Tue25, Tue26, Tue33, Tue34, Tue37, Tue40, Tue41, Tue45, Tue46, Tue47

**Ecoturismo:**

**Forestal:** For3, For5, For8, For9, For12, For16, For17, For21, For25

Ind1, Ind4, Ind15, Ind18, Ind23, Ind24, Ind26

**Industria:**

Inf1, Inf2, Inf3, Inf4, Inf5, Inf6, Inf7, Inf8, Inf9, Inf10, Inf11, Inf12, Inf13, Inf14, Inf16, Inf17, Inf18, Inf19, Inf21,

**Infraestructura y servicios:** Inf22, Inf23, Inf24, Inf25, Inf26, Inf27, Inf28, Inf29, Inf30, Inf31, Inf32, Inf33

**Minería:** Min1, Min2, Min3, Min4, Min6, Min7, Min8, Min11, Min12

**Pecuario:** Pe11, Pe15, Pe16, Pe17

**Turismo convencional:**

## Programa de Ordenamiento Ecológico Regional Participativo de la Subcuenca del Alto Atoyac, Puebla-Tlaxcala

### UGA: Pr-08

**NOMBRE UGA:** Zumpango

#### DESCRIPCIÓN DE LA UGA

Superficie UGA (Ha)	% Subcuenca	Población (hab)
3165.5	0.01	2114
Municipios Puebla		Municipios Tlaxcala
0		2

Coberturas	Hectáreas	%
Agricultura de temporal	2863.9	90.47
Agricultura de riego	0	0
Asentamiento humano	44.8	1.42
Bosque de Encino	0	0
Bosque de Oyamel	0	0
Bosque de Pino	0	0
Bosque de Pino-Encino	0	0
Bosque de Tascaté	256.8	8.11
Pastizal	0	0
Cuerpo de agua	0	0
Otros	0	0

Superficie objetivo de conservación (C) y restauración (R) de la UGA	
Vegetación primaria (C)	Vegetación secundaria (R)
10%	10%



**Política Ambiental:** Preservación

LINEAMIENTO AMBIENTAL																							
					L6						L12	L13	L14	L15	L16	L17				L21	L22		L24

Superficie de la UGA vinculada al lineamiento ecológico																																																																													

Plazo de cumplimiento del lineamiento ecológico (años)																																																			

Lineamientos por uso de suelo																							
Agricultura de Temporal: L21, L22, L25												Forestal: L12, L14, L15, L16											
Agricultura de Riego:												Industria: L13											
Asentamiento rural: L14, L16, L17												Infraestructura y servicios: L6											
Asentamiento urbano: L13												Minería: L13											
Conservación:												Pecuario: L21, L24											
Ecoturismo: L21												Turismo convencional:											

USOS DEL SUELO		
Compatibles	Condicionados	Incompatibles
Agricultura de temporal, Asentamiento rural, Conservación, Ecoturístico, Forestal, Pecuario		Agricultura de riego, Asentamiento urbano, Industria, Infraestructura y equipamiento, Turismo convencional

## Programa de Ordenamiento Ecológico Regional Participativo de la Subcuenca del Alto Atoyac, Puebla-Tlaxcala

### ESTRATEGIAS ECOLÓGICAS

#### Estrategias Generales

EG1, EG2, EG3, EG4, EG5, EG6, EG7, EG8, EG9, EG10, EG11, EG12, EG13, EG14, EG15, EG16, EG17, EG18, EG19, EG20, EG21, EG22, EG23, EG24, EG25, EG26, EG27, EG28, EG29, ECs1, ECs2, ECa1, ECa2, ECa3, ECa4, ECa5, ECa6, ECa7, ECa8

#### Estrategias Específicas

**Agricultura:** EAq1, EAq2, EAq3, EAq6

**Asentamientos humanos:** EAh1, EAh2, EAh3, EAh4, EAh5, EAh6, EAh7, EAh8, EAh9

**Conservación:** ECon1, ECon2, ECon3, ECon4, ECon5, ECon6, ECon7, ECon8, ECon9, ECon10, ECon11, ECon12, ECon13

**Forestal:** EFor1, EFor2

**Industria:**

**Infraestructura y servicios:** EInf1, EInf2, EInf3, EInf4

**Minería:**

**Pecuario:** EPe2

**Turismo:** ETu2, ETu3

### CRITERIOS DE REGULACIÓN ECOLÓGICA

#### Criterios Generales

CG1, CG2, CG3, CG4, CG5, CG6, CG7, CG8, CG9, CG10, CG11, CG12, CG13, CG14, CG15, CG16, CG17, CG18, CG19, CG20, CG21, CG22, CG23, CG24, CG25, CG26, CG27, CG28, CG29, CG30, CG31, CG32, CG33, CG34, CG35, CG36, CG37, CG38, CG39, CG40, CG41, CG42, CG43 a CG51

#### Criterios Específicos

AT3, AT4, AT5, AT10, AT11, AT12, AT13, AT14, AT15, AT17

**Agricultura de Temporal:**

**Agricultura de Riego:**

AHR1, AHR2, AHR5, AHR6, AHR9, AHR12, AHR14, AHR15, AHR17, AHR21, AHR22, AHR24, AHR25, AHR26, AHR28, AHR29,

**Asentamiento rural:** AHR31, AHR32, AHR33, AHR35, AHR36

AHu01, AHu02, AHu04, AHu05, AHu08, AHu12, AHu13, AHu15, AHu19, AHu20, AHu22, AHu23, AHu24, AHu25,

**Asentamiento urbano:** AHu27, AHu28, AHu30

Con2, Con3, Con8, Con9, Con10, Con12, Con15, Con16, Con17, Con18, Con21, Con22

**Conservación:**

Tue1, Tue2, Tue7, Tue14, Tue15, Tue25, Tue26, Tue33, Tue34, Tue37, Tue40, Tue41, Tue45, Tue46, Tue47

**Ecoturismo:**

**Forestal:** For3, For5, For8, For9, For12, For16, For17, For21, For25

Ind1, Ind4, Ind15, Ind18, Ind23, Ind24, Ind26

**Industria:**

Inf1, Inf2, Inf3, Inf4, Inf5, Inf6, Inf7, Inf8, Inf9, Inf10, Inf11, Inf12, Inf13, Inf14, Inf16, Inf17, Inf18, Inf19, Inf21,

**Infraestructura y servicios:** Inf22, Inf23, Inf24, Inf25, Inf26, Inf27, Inf28, Inf29, Inf30, Inf31, Inf32, Inf33

**Minería:** Min1, Min2, Min3, Min4, Min6, Min7, Min8, Min11, Min12

**Pecuario:** Pe11, Pe15, Pe16, Pe17

**Turismo convencional:**



## Programa de Ordenamiento Ecológico Regional Participativo de la Subcuenca del Alto Atoyac, Puebla-Tlaxcala

### UGA: Pr-09

**NOMBRE UGA:** San José Atotonilco

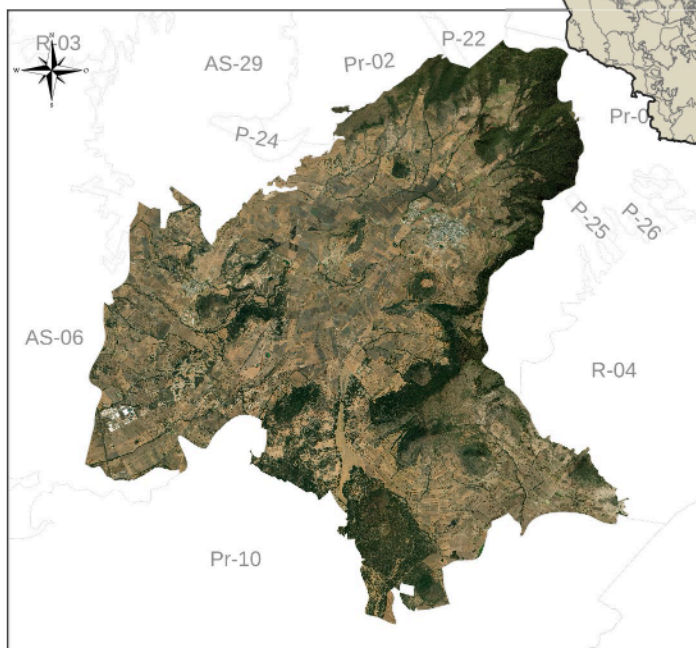
#### DESCRIPCIÓN DE LA UGA

Superficie UGA (Ha)	% Subcuenca	Población (hab)
8549.2	0.02	6060

Municipios Puebla	Municipios Tlaxcala
0	3

Coberturas	Hectáreas	%
Agricultura de temporal	5171.8	60.49
Agricultura de riego	22.5	0.26
Asentamiento humano	210.6	2.46
Bosque de Encino	14	0.16
Bosque de Oyamel	0	0
Bosque de Pino	1869	21.86
Bosque de Pino-Encino	0	0
Bosque de Tascaté	1096.9	12.83
Pastizal	164.4	1.92
Cuerpo de agua	0	0
Otros	0	0

Superficie objetivo de conservación (C) y restauración (R) de la UGA	
Vegetación primaria (C)	Vegetación secundaria (R)
40%	35%



**Política Ambiental:** Preservación

LINEAMIENTO AMBIENTAL																				
			L6							L12	L13	L14	L15	L16	L17			L21	L22	L24

Superficie de la UGA vinculada al lineamiento ecológico																				
			100%							90%	100%	70%	70%					100%	30%	50%

Plazo de cumplimiento del lineamiento ecológico (años)																				
			10							10	5	5	5	5	5			15	10	10

Lineamientos por uso de suelo	
Agricultura de Temporal: L21, L22, L25 Agricultura de Riego: Asentamiento rural: L14, L16, L17 Asentamiento urbano: L13 Conservación: Ecoturismo: L21	Forestal: L12, L14, L15, L16 Industria: L13 Infraestructura y servicios: L6 Minería: L13 Pecuario: L21, L24 Turismo convencional:

USOS DEL SUELO		
Compatibles	Condicionados	Incompatibles
Agricultura de temporal, Asentamiento rural, Conservación, Forestal, Infraestructura y equipamiento, Pecuario		Agricultura de riego, Asentamiento urbano, Ecoturismo, Industria, Minería, Turismo convencional

## Programa de Ordenamiento Ecológico Regional Participativo de la Subcuenca del Alto Atoyac, Puebla-Tlaxcala

### ESTRATEGIAS ECOLÓGICAS

#### Estrategias Generales

EG1, EG2, EG3, EG4, EG5, EG6, EG7, EG8, EG9, EG10, EG11, EG12, EG13, EG14, EG15, EG16, EG17, EG18, EG19, EG20, EG21, EG22, EG23, EG24, EG25, EG26, EG27, EG28, EG29, ECs1, ECs2, ECa1, ECa2, ECa3, ECa4, ECa5, ECa6, ECa7, ECa8

#### Estrategias Específicas

**Agricultura:** EAq1, EAq2, EAq3, EAq6

**Asentamientos humanos:** EAh1, EAh2, EAh3, EAh4, EAh5, EAh6, EAh7, EAh8, EAh9

**Conservación:** ECon1, ECon2, ECon3, ECon4, ECon5, ECon6, ECon7, ECon8, ECon9, ECon10, ECon11, ECon12, ECon13

**Forestal:** EFor1, EFor2

**Industria:**

**Infraestructura y servicios:** EInf1, EInf2, EInf3, EInf4

**Minería:**

**Pecuario:** EPe2

**Turismo:**

### CRITERIOS DE REGULACIÓN ECOLÓGICA

#### Criterios Generales

CG1, CG2, CG3, CG4, CG5, CG6, CG7, CG8, CG9, CG10, CG11, CG12, CG13, CG14, CG15, CG16, CG17, CG18, CG19, CG20, CG21, CG22, CG23, CG24, CG25, CG26, CG27, CG28, CG29, CG30, CG31, CG32, CG33, CG34, CG35, CG36, CG37, CG38, CG39, CG40, CG41, CG42, CG43 a CG51

#### Criterios Específicos

AT3, AT4, AT5, AT10, AT11, AT12, AT13, AT14, AT15, AT17

**Agricultura de Temporal:**

**Agricultura de Riego:**

AHR1, AHR2, AHR5, AHR6, AHR9, AHR12, AHR14, AHR15, AHR17, AHR21, AHR22, AHR24, AHR25, AHR26, AHR28, AHR29,

**Asentamiento rural:** AHR31, AHR32, AHR33, AHR35, AHR36

AHu01, AHu02, AHu04, AHu05, AHu08, AHu12, AHu13, AHu15, AHu19, AHu20, AHu22, AHu23, AHu24, AHu25,

**Asentamiento urbano:** AHu27, AHu28, AHu30

Con2, Con3, Con8, Con9, Con10, Con12, Con15, Con16, Con17, Con18, Con21, Con22

**Conservación:**

Tue1, Tue2, Tue7, Tue14, Tue15, Tue25, Tue26, Tue33, Tue34, Tue37, Tue40, Tue41, Tue45, Tue46, Tue47

**Ecoturismo:**

**Forestal:** For3, For5, For8, For9, For12, For16, For17, For21, For25

Ind1, Ind4, Ind15, Ind18, Ind23, Ind24, Ind26

**Industria:**

Inf1, Inf2, Inf3, Inf4, Inf5, Inf6, Inf7, Inf8, Inf9, Inf10, Inf11, Inf12, Inf13, Inf14, Inf16, Inf17, Inf18, Inf19, Inf21,

**Infraestructura y servicios:** Inf22, Inf23, Inf24, Inf25, Inf26, Inf27, Inf28, Inf29, Inf30, Inf31, Inf32, Inf33

**Minería:** Min1, Min2, Min3, Min4, Min6, Min7, Min8, Min11, Min12

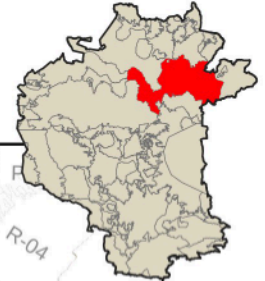
**Pecuario:** Pe11, Pe15, Pe16, Pe17

**Turismo convencional:**

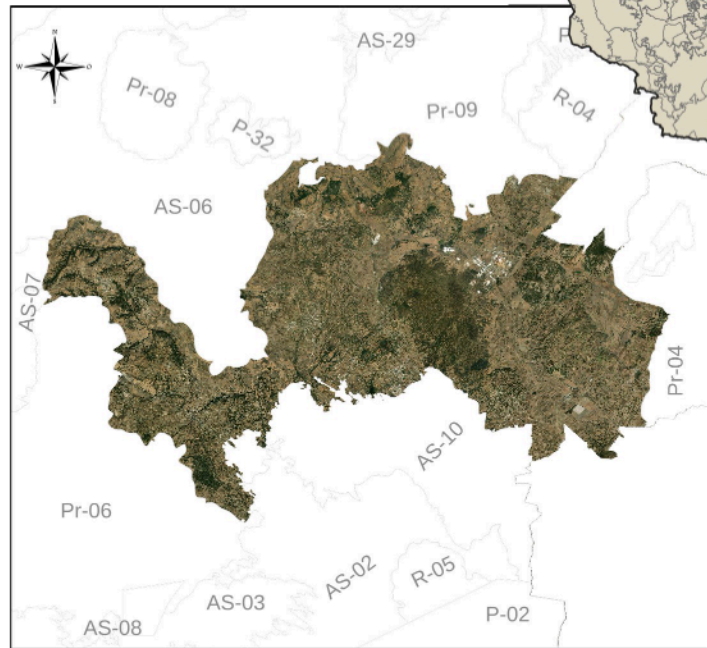
## Programa de Ordenamiento Ecológico Regional Participativo de la Subcuenca del Alto Atoyac, Puebla-Tlaxcala

### UGA: Pr-10

**NOMBRE UGA:** Tetla



DESCRIPCIÓN DE LA UGA		
Superficie UGA (Ha)	% Subcuenca	Población (hab)
33528.3	0.07	54632
Municipios Puebla	Municipios Tlaxcala	
0	12	
Coberturas	Hectáreas	%
Agricultura de temporal	24235.9	72.28
Agricultura de riego	2.1	0.01
Asentamiento humano	2323.8	6.93
Bosque de Encino	1302.2	3.88
Bosque de Oyamel	0	0
Bosque de Pino	271.6	0.81
Bosque de Pino-Encino	4.7	0.01
Bosque de Tascaté	4604.9	13.73
Pastizal	741.1	2.21
Cuerpo de agua	40.2	0.12
Otros	1.8	0.01
Superficie objetivo de conservación (C) y restauración (R) de la UGA		
Vegetación primaria (C)	Vegetación secundaria (R)	
20%	20%	



**Política Ambiental:** Preservación

LINEAMIENTO AMBIENTAL																					
				L6					L12	L13	L14	L15	L16	L17				L21	L22		L24

Superficie de la UGA vinculada al lineamiento ecológico																					

Plazo de cumplimiento del lineamiento ecológico (años)																					

Lineamientos por uso de suelo	
Agricultura de Temporal: L21, L22, L25	Forestal: L12, L14, L15, L16
Agricultura de Riego:	Industria: L13
Asentamiento rural: L14, L16, L17	Infraestructura y servicios: L6
Asentamiento urbano: L13	Minería: L13
Conservación:	Pecuario: L21, L24
Ecoturismo: L21	Turismo convencional:

USOS DEL SUELO		
Compatibles	Condicionados	Incompatibles
Agricultura de temporal, Asentamiento rural, Conservación, Ecoturismo, Forestal, Infraestructura y equipamiento, Pecuario	Asentamiento urbano, Industria, Minería	Agricultura de riego, Turismo convencional

## Programa de Ordenamiento Ecológico Regional Participativo de la Subcuenca del Alto Atoyac, Puebla-Tlaxcala

### ESTRATEGIAS ECOLÓGICAS

#### Estrategias Generales

EG1, EG2, EG3, EG4, EG5, EG6, EG7, EG8, EG9, EG10, EG11, EG12, EG13, EG14, EG15, EG16, EG17, EG18, EG19, EG20, EG21, EG22, EG23, EG24, EG25, EG26, EG27, EG28, EG29, ECs1, ECs2, ECa1, ECa2, ECa3, ECa4, ECa5, ECa6, ECa7, ECa8

#### Estrategias Específicas

**Agricultura:** EAq1, EAq2, EAq3, EAq6

**Asentamientos humanos:** EAh1, EAh2, EAh3, EAh4, EAh5, EAh6, EAh7, EAh8, EAh9

**Conservación:** ECon1, ECon2, ECon3, ECon4, ECon5, ECon6, ECon7, ECon8, ECon9, ECon10, ECon11, ECon12, ECon13

**Forestal:** EFor1, EFor2

**Industria:** EInd3

**Infraestructura y servicios:** EInf1, EInf2, EInf3, EInf4

**Minería:** EMin2, EMin3

**Pecuario:** EPe2

**Turismo:** ETu2, ETu3

### CRITERIOS DE REGULACIÓN ECOLÓGICA

#### Criterios Generales

CG1, CG2, CG3, CG4, CG5, CG6, CG7, CG8, CG9, CG10, CG11, CG12, CG13, CG14, CG15, CG16, CG17, CG18, CG19, CG20, CG21, CG22, CG23, CG24, CG25, CG26, CG27, CG28, CG29, CG30, CG31, CG32, CG33, CG34, CG35, CG36, CG37, CG38, CG39, CG40, CG41, CG42, CG43 a CG51

#### Criterios Específicos

AT3, AT4, AT5, AT10, AT11, AT12, AT13, AT14, AT15, AT17

**Agricultura de Temporal:**

**Agricultura de Riego:**

AHR1, AHR2, AHR5, AHR6, AHR9, AHR12, AHR14, AHR15, AHR17, AHR21, AHR22, AHR24, AHR25, AHR26, AHR28, AHR29,

**Asentamiento rural:** AHR31, AHR32, AHR33, AHR35, AHR36

AHu01, AHu02, AHu04, AHu05, AHu08, AHu12, AHu13, AHu15, AHu19, AHu20, AHu22, AHu23, AHu24, AHu25,

**Asentamiento urbano:** AHu27, AHu28, AHu30

Con2, Con3, Con8, Con9, Con10, Con12, Con15, Con16, Con17, Con18, Con21, Con22

**Conservación:**

Tue1, Tue2, Tue7, Tue14, Tue15, Tue25, Tue26, Tue33, Tue34, Tue37, Tue40, Tue41, Tue45, Tue46, Tue47

**Ecoturismo:**

**Forestal:** For3, For5, For8, For9, For12, For16, For17, For21, For25

Ind1, Ind4, Ind15, Ind18, Ind23, Ind24, Ind26

**Industria:**

Inf1, Inf2, Inf3, Inf4, Inf5, Inf6, Inf7, Inf8, Inf9, Inf10, Inf11, Inf12, Inf13, Inf14, Inf16, Inf17, Inf18, Inf19, Inf21,

**Infraestructura y servicios:** Inf22, Inf23, Inf24, Inf25, Inf26, Inf27, Inf28, Inf29, Inf30, Inf31, Inf32, Inf33

**Minería:** Min1, Min2, Min3, Min4, Min6, Min7, Min8, Min11, Min12

**Pecuario:** Pe11, Pe15, Pe16, Pe17

**Turismo convencional:**



## Programa de Ordenamiento Ecológico Regional Participativo de la Subcuenca del Alto Atoyac, Puebla-Tlaxcala

### UGA: Pr-11

**NOMBRE UGA:** Chapultepec

#### DESCRIPCIÓN DE LA UGA

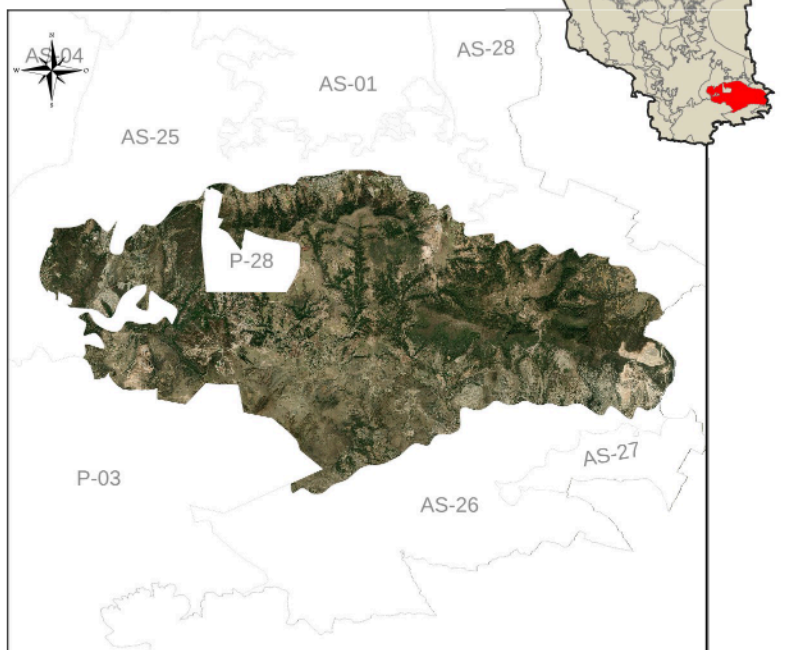
Superficie UGA (Ha)	% Subcuenca	Población (hab)
13365.6	0.03	13737

Municipios Puebla	Municipios Tlaxcala
3	0

Coberturas	Hectáreas	%
Agricultura de temporal	1814.4	13.58
Agricultura de riego	0	0
Asentamiento humano	1281.3	9.59
Bosque de Encino	5357.2	40.08
Bosque de Oyamel	0	0
Bosque de Pino	0	0
Bosque de Pino-Encino	0	0
Bosque de Tascaté	0	0
Pastizal	4660.1	34.87
Cuerpo de agua	4.4	0.03
Otros	248.3	1.86

#### Superficie objetivo de conservación (C) y restauración (R) de la UGA

Vegetación primaria (C)	Vegetación secundaria (R)
45%	75%



**Política Ambiental:** Preservación

#### LINEAMIENTO AMBIENTAL

	L6		L12 L13 L14 L15 L16 L17		L21 L22		L24
--	----	--	-------------------------	--	---------	--	-----

Superficie de la UGA vinculada al lineamiento ecológico									
	100%		90% 100%		70% 70%		100% 30%		50%

Plazo de cumplimiento del lineamiento ecológico (años)							
	10		10 5 5 5 5 5		15 10		10

#### Lineamientos por uso de suelo

Agricultura de Temporal: L21, L22, L25	Forestal: L12, L14, L15, L16
Agricultura de Riego:	Industria:
Asentamiento rural: L14, L16, L17	Infraestructura y servicios: L6
Asentamiento urbano: L13	Minería: L13
Conservación:	Pecuario: L21, L24
Ecoturismo: L21	Turismo convencional:

#### USOS DEL SUELO

Compatibles	Condicionados	Incompatibles
Agricultura de temporal, Asentamiento rural, Conservación, Ecoturismo, Forestal, Infraestructura y equipamiento,	Asentamiento urbano, Minería	Agricultura de riego, Industria, Pecuario, Turismo convencional

## Programa de Ordenamiento Ecológico Regional Participativo de la Subcuenca del Alto Atoyac, Puebla-Tlaxcala

### ESTRATEGIAS ECOLÓGICAS

#### Estrategias Generales

EG1, EG2, EG3, EG4, EG5, EG6, EG7, EG8, EG9, EG10, EG11, EG12, EG13, EG14, EG15, EG16, EG17, EG18, EG19, EG20, EG21, EG22, EG23, EG24, EG25, EG26, EG27, EG28, EG29, ECs1, ECs2, ECa1, ECa2, ECa3, ECa4, ECa5, ECa6, ECa7, ECa8

#### Estrategias Específicas

**Agricultura:** EAq1, EAq2, EAq3, EAq6

**Asentamientos humanos:** EAh1, EAh2, EAh3, EAh4, EAh5, EAh6, EAh7, EAh8, EAh9

**Conservación:** ECon1, ECon2, ECon3, ECon4, ECon5, ECon6, ECon7, ECon8, ECon9, ECon10, ECon11, ECon12, ECon13

**Forestal:** EFor1, EFor2

**Industria:**

**Infraestructura y servicios:** EInf1, EInf2, EInf3, EInf4

**Minería:** EMin2, EMin3

**Pecuario:**

**Turismo:** ETu2, ETu3

### CRITERIOS DE REGULACIÓN ECOLÓGICA

#### Criterios Generales

CG1, CG2, CG3, CG4, CG5, CG6, CG7, CG8, CG9, CG10, CG11, CG12, CG13, CG14, CG15, CG16, CG17, CG18, CG19, CG20, CG21, CG22, CG23, CG24, CG25, CG26, CG27, CG28, CG29, CG30, CG31, CG32, CG33, CG34, CG35, CG36, CG37, CG38, CG39, CG40, CG41, CG42, CG43 a CG51

#### Criterios Específicos

AT3, AT4, AT5, AT10, AT11, AT12, AT13, AT14, AT15, AT17

**Agricultura de Temporal:**

**Agricultura de Riego:**

AHR1, AHR2, AHR5, AHR6, AHR9, AHR12, AHR14, AHR15, AHR17, AHR21, AHR22, AHR24, AHR25, AHR26, AHR28, AHR29,

**Asentamiento rural:** AHR31, AHR32, AHR33, AHR35, AHR36

AHu01, AHu02, AHu04, AHu05, AHu08, AHu12, AHu13, AHu15, AHu19, AHu20, AHu22, AHu23, AHu24, AHu25,

**Asentamiento urbano:** AHu27, AHu28, AHu30

Con2, Con3, Con8, Con9, Con10, Con12, Con15, Con16, Con17, Con18, Con21, Con22

**Conservación:**

Tue1, Tue2, Tue7, Tue14, Tue15, Tue25, Tue26, Tue33, Tue34, Tue37, Tue40, Tue41, Tue45, Tue46, Tue47

**Ecoturismo:**

**Forestal:** For3, For5, For8, For9, For12, For16, For17, For21, For25

**Industria:**

Inf1, Inf2, Inf3, Inf4, Inf5, Inf6, Inf7, Inf8, Inf9, Inf10, Inf11, Inf12, Inf13, Inf14, Inf16, Inf17, Inf18, Inf19, Inf21,

**Infraestructura y servicios:** Inf22, Inf23, Inf24, Inf25, Inf26, Inf27, Inf28, Inf29, Inf30, Inf31, Inf32, Inf33

**Minería:** Min1, Min2, Min3, Min4, Min6, Min7, Min8, Min11, Min12

**Pecuario:** Pe11, Pe15, Pe16, Pe17

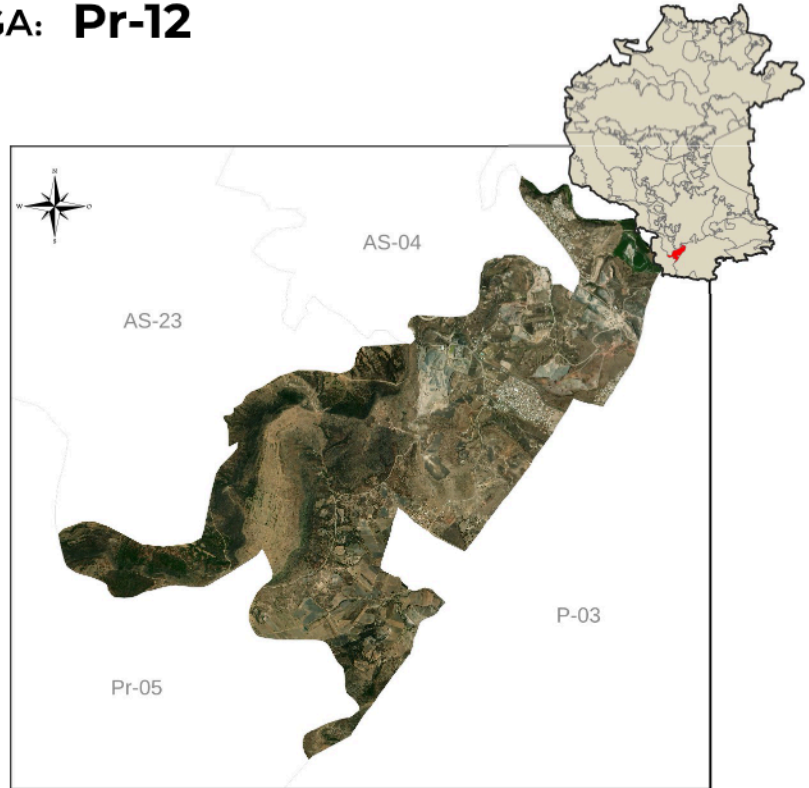
**Turismo convencional:**

## Programa de Ordenamiento Ecológico Regional Participativo de la Subcuenca del Alto Atoyac, Puebla-Tlaxcala

### UGA: Pr-12

**NOMBRE UGA:** Tlacaclael

DESCRIPCIÓN DE LA UGA		
Superficie UGA (Ha)	% Subcuenca	Población (hab)
1279.1	0	3124
Municipios Puebla	Municipios Tlaxcala	
2	0	
Coberturas	Hectáreas	%
Agricultura de temporal	389.2	30.43
Agricultura de riego	0	0
Asentamiento humano	95.2	7.44
Bosque de Encino	336.1	26.28
Bosque de Oyamel	0	0
Bosque de Pino	0	0
Bosque de Pino-Encino	0	0
Bosque de Tascaté	0	0
Pastizal	331.8	25.94
Cuerpo de agua	20.1	1.57
Otros	106.7	8.34
Superficie objetivo de conservación (C) y restauración (R) de la UGA		
Vegetación primaria (C)	Vegetación secundaria (R)	
30%	30%	



**Política Ambiental:** Preservación

LINEAMIENTO AMBIENTAL																					
					L6					L12	L13	L14	L15	L16	L17			L21	L22		L24

Superficie de la UGA vinculada al lineamiento ecológico																						

Plazo de cumplimiento del lineamiento ecológico (años)																						

Lineamientos por uso de suelo																					
Agricultura de Temporal: L21, L22, L25											Forestal: L12, L14, L15, L16										
Agricultura de Riego:											Industria:										
Asentamiento rural: L14, L16, L17											Infraestructura y servicios: L6										
Asentamiento urbano:											Minería: L13										
Conservación:											Pecuario: L21, L24										
Ecoturismo: L21											Turismo convencional:										

USOS DEL SUELO		
Compatibles	Condicionados	Incompatibles
Agricultura de temporal, Asentamiento rural, Conservación, Forestal, Pecuario	Minería	Agricultura de riego, Asentamiento urbano, Ecoturismo, Industria, Infraestructura y equipamiento, Turismo convencional

## Programa de Ordenamiento Ecológico Regional Participativo de la Subcuenca del Alto Atoyac, Puebla-Tlaxcala

### ESTRATEGIAS ECOLÓGICAS

#### Estrategias Generales

EG1, EG2, EG3, EG4, EG5, EG6, EG7, EG8, EG9, EG10, EG11, EG12, EG13, EG14, EG15, EG16, EG17, EG18, EG19, EG20, EG21, EG22, EG23, EG24, EG25, EG26, EG27, EG28, EG29, ECs1, ECs2, ECa1, ECa2, ECa3, ECa4, ECa5, ECa6, ECa7, ECa8

#### Estrategias Específicas

Agricultura: EAq1, EAq2, EAq3, EAq6

Asentamientos humanos: EAh1, EAh2, EAh3, EAh4, EAh5, EAh6, EAh7, EAh8, EAh9

Conservación: ECon1, ECon2, ECon3, ECon4, ECon5, ECon6, ECon7, ECon8, ECon9, ECon10, ECon11, ECon12, ECon13

Forestal: EFor1, EFor2

Industria:

Infraestructura y servicios: EInf1, EInf2, EInf3, EInf4

Minería: EMin2, EMin3

Pecuario: EPe2

Turismo:

### CRITERIOS DE REGULACIÓN ECOLÓGICA

#### Criterios Generales

CG1, CG2, CG3, CG4, CG5, CG6, CG7, CG8, CG9, CG10, CG11, CG12, CG13, CG14, CG15, CG16, CG17, CG18, CG19, CG20, CG21, CG22, CG23, CG24, CG25, CG26, CG27, CG28, CG29, CG30, CG31, CG32, CG33, CG34, CG35, CG36, CG37, CG38, CG39, CG40, CG41, CG42, CG43 a CG51

#### Criterios Específicos

AT3, AT4, AT5, AT10, AT11, AT12, AT13, AT14, AT15, AT17

**Agricultura de Temporal:**

**Agricultura de Riego:**

AHR1, AHR2, AHR5, AHR6, AHR9, AHR12, AHR14, AHR15, AHR17, AHR21, AHR22, AHR24, AHR25, AHR26, AHR28, AHR29,

**Asentamiento rural:** AHR31, AHR32, AHR33, AHR35, AHR36

**Asentamiento urbano:**

Con2, Con3, Con8, Con9, Con10, Con12, Con15, Con16, Con17, Con18, Con21, Con22

**Conservación:**

Tue1, Tue2, Tue7, Tue14, Tue15, Tue25, Tue26, Tue33, Tue34, Tue37, Tue40, Tue41, Tue45, Tue46, Tue47

**Ecoturismo:**

**Forestal:** For3, For5, For8, For9, For12, For16, For17, For21, For25

**Industria:**

**Infraestructura y servicios:**

**Minería:** Min1, Min2, Min3, Min4, Min6, Min7, Min8, Min11, Min12

**Pecuario:** Pe11, Pe15, Pe16, Pe17

**Turismo convencional:**



## Programa de Ordenamiento Ecológico Regional Participativo de la Subcuenca del Alto Atoyac, Puebla-Tlaxcala

### UGA: Pr-13

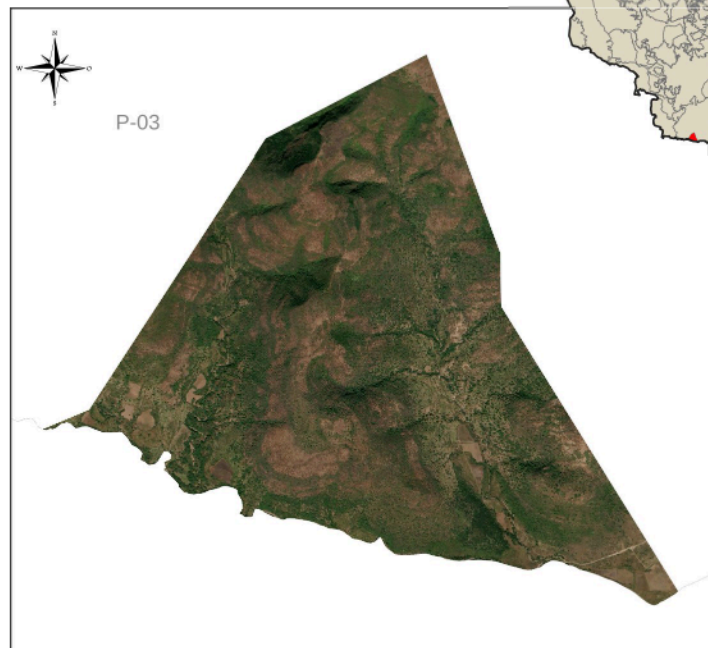
**NOMBRE UGA:** Barranca grande



DESCRIPCIÓN DE LA UGA		
Superficie UGA (Ha)	% Subcuenca	Población (hab)
580.2	0	0
Municipios Puebla	Municipios Tlaxcala	
1	0	

Coberturas	Hectáreas	%
Agricultura de temporal	0	0
Agricultura de riego	0	0
Asentamiento humano	0	0
Bosque de Encino	534.2	92.06
Bosque de Oyamel	0	0
Bosque de Pino	0	0
Bosque de Pino-Encino	0	0
Bosue de Tascaté	0	0
Pastizal	46	7.94
Cuerpo de agua	0	0
Otros	0	0



Superficie objetivo de conservación (C) y restauración (R) de la UGA	
Vegetación primaria (C)	Vegetación secundaria (R)
100%	100%

**Política Ambiental:** Preservación

LINEAMIENTO AMBIENTAL										
L12	L14	L15	L16	L17	L18	L19	L20	L21	L22	L24

Superficie de la UGA vinculada al lineamiento ecológico										
L12	L14	L15	L16	L17	L18	L19	L20	L21	L22	L24

Plazo de cumplimiento del lineamiento ecológico (años)										
L12	L14	L15	L16	L17	L18	L19	L20	L21	L22	L24

Lineamientos por uso de suelo	
Agricultura de Temporal: L21, L22, L25 Agricultura de Riego: Asentamiento rural: Asentamiento urbano: Conservación: Ecoturismo: L21	Forestal: L12, L14, L15, L16 Industria: Infraestructura y servicios: Minería: Pecuario: L21, L24 Turismo convencional:

USOS DEL SUELO		
Compatibles	Condicionados	Incompatibles
Conservación, Forestal		Agricultura de riego, Agricultura de temporal, Asentamiento rural, Asentamiento urbano, Ecoturismo, Industria, Infraestructura y equipamiento, Minería, Pecuario, Turismo convencional

## Programa de Ordenamiento Ecológico Regional Participativo de la Subcuenca del Alto Atoyac, Puebla-Tlaxcala

### ESTRATEGIAS ECOLÓGICAS

#### Estrategias Generales

EG1, EG2, EG3, EG4, EG5, EG6, EG7, EG8, EG9, EG10, EG11, EG12, EG13, EG14, EG15, EG16, EG17, EG18, EG19, EG20, EG21, EG22, EG23, EG24, EG25, EG26, EG27, EG28, EG29, ECs1, ECs2, ECa1, ECa2, ECa3, ECa4, ECa5, ECa6, ECa7, ECa8

#### Estrategias Específicas

**Agricultura:**

**Asentamientos humanos:** EAh1, EAh2, EAh3, EAh4, EAh5, EAh6, EAh7, EAh8, EAh9

**Conservación:** ECon1, ECon2, ECon3, ECon4, ECon5, ECon6, ECon7, ECon8, ECon9, ECon10, ECon11, ECon12, ECon13

**Forestal:** EFor1, EFor2

**Industria:**

**Infraestructura y servicios:** EInf1, EInf2, EInf3, EInf4

**Minería:**

**Pecuario:**

**Turismo:**

### CRITERIOS DE REGULACIÓN ECOLÓGICA

#### Criterios Generales

CG1, CG2, CG3, CG4, CG5, CG6, CG7, CG8, CG9, CG10, CG11, CG12, CG13, CG14, CG15, CG16, CG17, CG18, CG19, CG20, CG21, CG22, CG23, CG24, CG25, CG26, CG27, CG28, CG29, CG30, CG31, CG32, CG33, CG34, CG35, CG36, CG37, CG38, CG39, CG40, CG41, CG42, CG43 a CG51

#### Criterios Específicos

AT3, AT4, AT5, AT10, AT11, AT12, AT13, AT14, AT15, AT17

**Agricultura de Temporal:**

**Agricultura de Riego:**

**Asentamiento rural:**

**Asentamiento urbano:**

Con2, Con3, Con8, Con9, Con10, Con12, Con15, Con16, Con17, Con18, Con21, Con22

**Conservación:**

Tue1, Tue2, Tue7, Tue14, Tue15, Tue25, Tue26, Tue33, Tue34, Tue37, Tue40, Tue41, Tue45, Tue46, Tue47

**Ecoturismo:**

**Forestal:** For3, For5, For8, For9, For12, For16, For17, For21, For25

**Industria:**

**Infraestructura y servicios:**

**Minería:**

**Pecuario:** Pe11, Pe15, Pe16, Pe17

**Turismo convencional:**

## Programa de Ordenamiento Ecológico Regional Participativo de la Subcuenca del Alto Atoyac, Puebla-Tlaxcala

### UGA: Pr-14

**NOMBRE UGA:** Bosque Tlaxco



#### DESCRIPCIÓN DE LA UGA

Superficie UGA (Ha)	% Subcuenca	Población (hab)
33.8	0	0
Municipios Puebla		Municipios Tlaxcala
0		1

Coberturas	Hectáreas	%
Agricultura de temporal	0	0
Agricultura de riego	0	0
Asentamiento humano	0	0
Bosque de Encino	0	0
Bosque de Oyamel	0	0
Bosque de Pino	33.8	100
Bosque de Pino-Encino	0	0
Bosque de Tascaté	0	0
Pastizal	0	0
Cuerpo de agua	0	0
Otros	0	0



Superficie objetivo de conservación (C) y restauración (R) de la UGA	
Vegetación primaria (C)	Vegetación secundaria (R)
100%	0%

**Política Ambiental:** Preservación

LINEAMIENTO AMBIENTAL																									
									L12			L14	L15	L16							L21	L22			L24

Superficie de la UGA vinculada al lineamiento ecológico																									
												100%	70%										100%	30%	50%

Plazo de cumplimiento del lineamiento ecológico (años)																										
										10			5	5	5								15	10		10

Lineamientos por uso de suelo														
Agricultura de Temporal: L21, L22, L25								Forestal: L12, L14, L15, L16						
Agricultura de Riego:								Industria:						
Asentamiento rural:								Infraestructura y servicios:						
Asentamiento urbano:								Minería:						
Conservación:								Pecuario: L21, L24						
Ecoturismo: L21								Turismo convencional:						

USOS DEL SUELO		
Compatibles	Condicionados	Incompatibles
Conservación, Ecoturismo, Forestal		Agricultura de temporal, Agricultura de riego, Asentamiento rural, Asentamiento urbano, Industria, Infraestructura y equipamiento, Minería, Pecuario, Turismo convencional

## Programa de Ordenamiento Ecológico Regional Participativo de la Subcuenca del Alto Atoyac, Puebla-Tlaxcala

### ESTRATEGIAS ECOLÓGICAS

#### Estrategias Generales

EG1, EG2, EG3, EG4, EG5, EG6, EG7, EG8, EG9, EG10, EG11, EG12, EG13, EG14, EG15, EG16, EG17, EG18, EG19, EG20, EG21, EG22, EG23, EG24, EG25, EG26, EG27, EG28, EG29, ECs1, ECs2, ECa1, ECa2, ECa3, ECa4, ECa5, ECa6, ECa7, ECa8

#### Estrategias Específicas

Agricultura:

Asentamientos humanos:

Conservación: ECon1, ECon2, ECon3, ECon4, ECon5, ECon6, ECon7, ECon8, ECon9, ECon10, ECon11, ECon12, ECon13

Forestal: EFor1, EFor2

Industria:

Infraestructura y servicios: EInf1, EInf2, , EInf3, EInf4

Minería:

Pecuario:

Turismo: ETu2, ETu3

### CRITERIOS DE REGULACIÓN ECOLÓGICA

#### Criterios Generales

CG1, CG2, CG3, CG4, CG5, CG6, CG7, CG8, CG9, CG10, CG11, CG12, CG13, CG14, CG15, CG16, CG17, CG18, CG19, CG20, CG21, CG22, CG23, CG24, CG25, CG26, CG27, CG28, CG29, CG30, CG31, CG32, CG33, CG34, CG35, CG36, CG37, CG38, CG39, CG40, CG41, CG42, CG43 a CG51

#### Criterios Específicos

AT3, AT4, AT5, AT10, AT11, AT12, AT13, AT14, AT15, AT17

**Agricultura de Temporal:**

**Agricultura de Riego:**

**Asentamiento rural:**

**Asentamiento urbano:**

Con2, Con3, Con8, Con9, Con10, Con12, Con15, Con16, Con17, Con18, Con21, Con22

**Conservación:**

Tue1, Tue2, Tue7, Tue14, Tue15, Tue25, Tue26, Tue33, Tue34, Tue37, Tue40, Tue41, Tue45, Tue46, Tue47

**Ecoturismo:**

**Forestal:** For3, For5, For8, For9, For12, For16, For17, For21, For25

**Industria:**

**Infraestructura y servicios:**

**Minería:**

**Pecuario:** Pe11, Pe15, Pe16, Pe17

**Turismo convencional:**

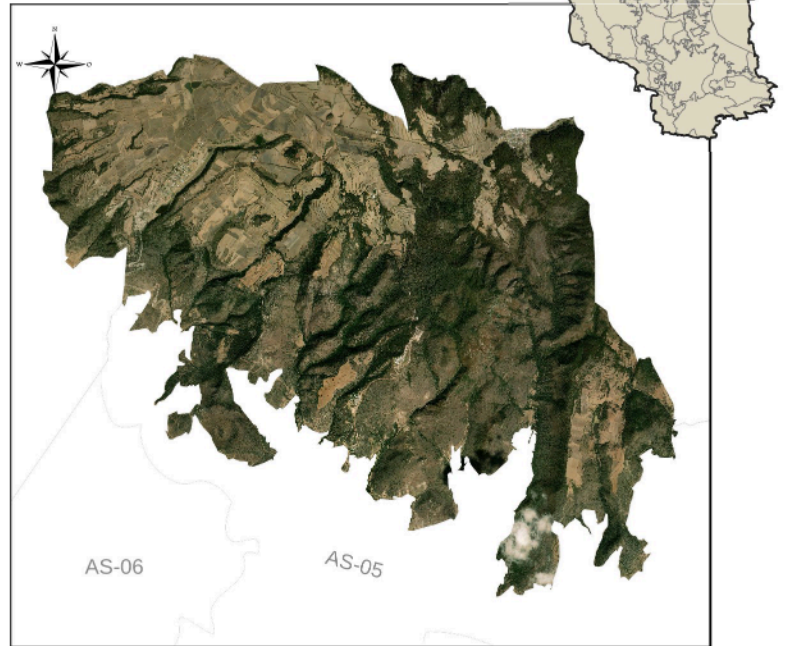


## Programa de Ordenamiento Ecológico Regional Participativo de la Subcuenca del Alto Atoyac, Puebla-Tlaxcala

UGA: **R-01**

**NOMBRE UGA:** Graciano Sánchez

DESCRIPCIÓN DE LA UGA		
Superficie UGA (Ha)	% Subcuenca	Población (hab)
4640.1	0.01	759
Municipios Puebla		Municipios Tlaxcala
0		1
Coberturas	Hectáreas	%
Agricultura de temporal	1322.9	28.51
Agricultura de riego	0	0
Asentamiento humano	40.2	0.87
Bosque de Encino	25.7	0.55
Bosque de Oyamel	0	0
Bosque de Pino	1144.2	24.66
Bosque de Pino-Encino	0	0
Bosque de Tascaté	1965.2	42.35
Pastizal	141.7	3.05
Cuerpo de agua	0	0
Otros	0	0
Superficie objetivo de conservación (C) y restauración (R) de la UGA		
Vegetación primaria (C)	Vegetación secundaria (R)	
70%	50%	



**Política Ambiental:** Restauración

LINEAMIENTO AMBIENTAL																						
															L18	L19	L20	L21	L22	L23	L24	L25

Superficie de la UGA vinculada al lineamiento ecológico																						
															100%			100%	30%	70%	50%	50%

Plazo de cumplimiento del lineamiento ecológico (años)																						
															5	5		15	10	15	10	15

Lineamientos por uso de suelo	
Agricultura de Temporal: L21, L22, L25	Forestal: L18, L19
Agricultura de Riego:	Industria:
Asentamiento rural: L21, L23	Infraestructura y servicios:
Asentamiento urbano:	Minería:
Conservación: L18, L19	Pecuario: L21, L24
Ecoturismo: L21	Turismo convencional:

USOS DEL SUELO		
Compatibles	Condicionados	Incompatibles
Agricultura de temporal, Asentamiento rural, Conservación, Ecoturismo, Forestal		Agricultura de riego, Asentamiento urbano, Industria, Infraestructura y equipamiento, Minería, Pecuario, Turismo convencional

## Programa de Ordenamiento Ecológico Regional Participativo de la Subcuenca del Alto Atoyac, Puebla-Tlaxcala

### ESTRATEGIAS ECOLÓGICAS

#### Estrategias Generales

EG1, EG2, EG3, EG4, EG5, EG6, EG7, EG8, EG9, EG10, EG11, EG12, EG13, EG14, EG15, EG16, EG17, EG18, EG19, EG20, EG21, EG22, EG23, EG24, EG25, EG26, EG27, EG28, EG29, ECs1, ECs2, ECa1, ECa2, ECa3, ECa4, ECa5, ECa6, ECa7, ECa8

#### Estrategias Específicas

Agricultura: EAq1, EAq2, EAq3, EAq7

Asentamientos humanos: EAh2, EAh4, EAh6, EAh7, EAh8, EAh9

Conservación: ECon1, ECon2, ECon3, ECon4, ECon5, ECon6, ECon7, ECon8, ECon9, ECon10, ECon11, ECon12, ECon13

Forestal: EFor1, EFor2

Industria:

Infraestructura y servicios: EInf1, EInf2, EInf3, EInf4

Minería:

Pecuario:

Turismo: ETu2, ETu3

### CRITERIOS DE REGULACIÓN ECOLÓGICA

#### Criterios Generales

CG1, CG2, CG3, CG4, CG5, CG6, CG7, CG8, CG9, CG10, CG11, CG12, CG13, CG14, CG15, CG16, CG17, CG18, CG19, CG20, CG21, CG22, CG23, CG24, CG25, CG26, CG27, CG28, CG29, CG30, CG31, CG32, CG33, CG34, CG35, CG36, CG37, CG38, CG39, CG40, CG41, CG42, CG43 a CG51

#### Criterios Específicos

AT3, AT4, AT5, AT10, AT11, AT12, AT13, AT14, AT15, AT17

**Agricultura de Temporal:**

**Agricultura de Riego:**

AHR14, AHR15, AHR17, AHR22, AHR23, AHR25, AHR26, AHR28, AHR31

**Asentamiento rural:**

**Asentamiento urbano:**

Con2, Con3, Con8, Con9, Con10, Con12, Con15, Con16, Con17, Con18, Con21, Con22

**Conservación:**

Tue1, Tue2, Tue7, Tue14, Tue15, Tue25, Tue26, Tue33, Tue34, Tue37, Tue40, Tue41, Tue45, Tue46, Tue47

**Ecoturismo:**

**Forestal:** For3, For5, For8, For9, For12, For16, For17, For21, For25

**Industria:**

**Infraestructura y servicios:**

**Minería:**

**Pecuario:** Pe11, Pe15, Pe16, Pe17

**Turismo convencional:**



## Programa de Ordenamiento Ecológico Regional Participativo de la Subcuenca del Alto Atoyac, Puebla-Tlaxcala

### ESTRATEGIAS ECOLÓGICAS

#### Estrategias Generales

EG1, EG2, EG3, EG4, EG5, EG6, EG7, EG8, EG9, EG10, EG11, EG12, EG13, EG14, EG15, EG16, EG17, EG18, EG19, EG20, EG21, EG22, EG23, EG24, EG25, EG26, EG27, EG28, EG29, ECs1, ECs2, ECa1, ECa2, ECa3, ECa4, ECa5, ECa6, ECa7, ECa8

#### Estrategias Específicas

Agricultura: EAq1, EAq2, EAq3, EAq7

Asentamientos humanos: EAh2, EAh4, EAh6, EAh7, EAh8, EAh9

Conservación: ECon1, ECon2, ECon3, ECon4, ECon5, ECon6, ECon7, ECon8, ECon9, ECon10, ECon11, ECon12, ECon13

Forestal: EFor1, EFor2

Industria:

Infraestructura y servicios: EInf1, EInf2, EInf3, EInf4

Minería:

Pecuario:

Turismo: ETu2, ETu3

### CRITERIOS DE REGULACIÓN ECOLÓGICA

#### Criterios Generales

CG1, CG2, CG3, CG4, CG5, CG6, CG7, CG8, CG9, CG10, CG11, CG12, CG13, CG14, CG15, CG16, CG17, CG18, CG19, CG20, CG21, CG22, CG23, CG24, CG25, CG26, CG27, CG28, CG29, CG30, CG31, CG32, CG33, CG34, CG35, CG36, CG37, CG38, CG39, CG40, CG41, CG42, CG43 a CG51

#### Criterios Específicos

AT3, AT4, AT5, AT10, AT11, AT12, AT13, AT14, AT15, AT17

**Agricultura de Temporal:**

**Agricultura de Riego:**

AHR14, AHR15, AHR17, AHR22, AHR23, AHR25, AHR26, AHR28, AHR31

**Asentamiento rural:**

**Asentamiento urbano:**

Con2, Con3, Con8, Con9, Con10, Con12, Con15, Con16, Con17, Con18, Con21, Con22

**Conservación:**

Tue1, Tue2, Tue7, Tue14, Tue15, Tue25, Tue26, Tue33, Tue34, Tue37, Tue40, Tue41, Tue45, Tue46, Tue47

**Ecoturismo:**

**Forestal:** For3, For5, For8, For9, For12, For16, For17, For21, For25

**Industria:**

**Infraestructura y servicios:**

**Minería:**

**Pecuario:** Pe11, Pe15, Pe16, Pe17

**Turismo convencional:**



## Programa de Ordenamiento Ecológico Regional Participativo de la Subcuenca del Alto Atoyac, Puebla-Tlaxcala

### UGA: R-03

**NOMBRE UGA:** Cerro Huintetepetl

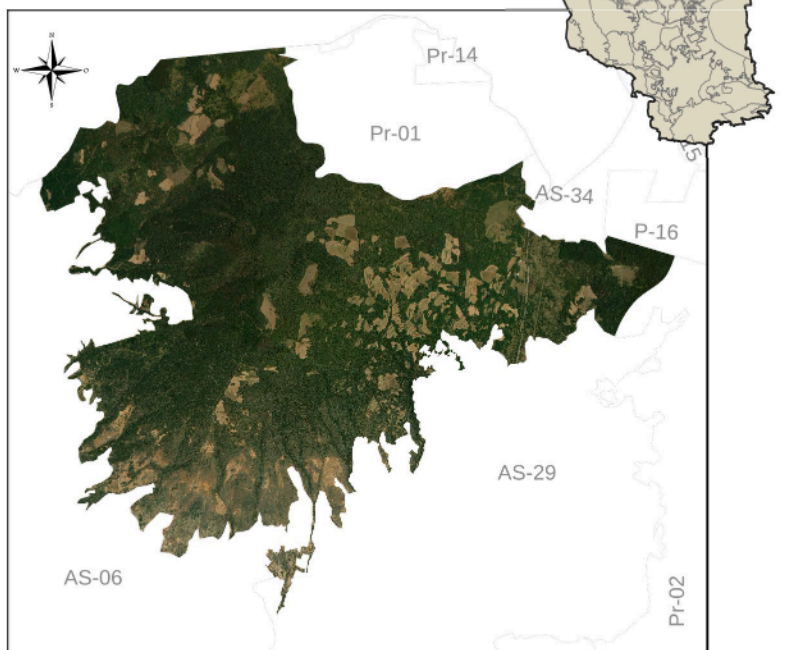
#### DESCRIPCIÓN DE LA UGA

Superficie UGA (Ha)	% Subcuenca	Población (hab)
---------------------	-------------	-----------------

2194.5	0	0
--------	---	---

Municipios Puebla	Municipios Tlaxcala
0	1

Coberturas	Hectáreas	%
Agricultura de temporal	162.3	7.4
Agricultura de riego	0	0
Asentamiento humano	0	0
Bosque de Encino	0	0
Bosque de Oyamel	0	0
Bosque de Pino	1828.8	83.34
Bosque de Pino-Encino	0	0
Bosque de Tascaté	0	0
Pastizal	203.4	9.27
Cuerpo de agua	0	0
Otros	0	0



#### Superficie objetivo de conservación (C) y restauración (R) de la UGA

Vegetación primaria (C)	Vegetación secundaria (R)
85%	35%

**Política Ambiental:** Restauración

#### LINEAMIENTO AMBIENTAL

	L18	L19	L20	L21	L22	L23	L24	L25
--	-----	-----	-----	-----	-----	-----	-----	-----

Superficie de la UGA vinculada al lineamiento ecológico								
	100%		100%	30%	70%	50%	50%	

Plazo de cumplimiento del lineamiento ecológico (años)								
	5	5		15	10	15	10	15

Lineamientos por uso de suelo	
Agricultura de Temporal: L21, L22, L25	Forestal: L18, L19
Agricultura de Riego:	Industria:
Asentamiento rural: L21, L23	Infraestructura y servicios:
Asentamiento urbano:	Minería:
Conservación: L18, L19	Pecuario: L21, L24
Ecoturismo: L21	Turismo convencional:

USOS DEL SUELO		
Compatibles	Condicionados	Incompatibles
Conservación, Ecoturismo, Forestal		Agricultura de temporal, Agricultura de riego, Asentamiento rural, Asentamiento urbano, Industria, Infraestructura y equipamiento, Minería, Pecuario, Turismo convencional

## Programa de Ordenamiento Ecológico Regional Participativo de la Subcuenca del Alto Atoyac, Puebla-Tlaxcala

### ESTRATEGIAS ECOLÓGICAS

#### Estrategias Generales

EG1, EG2, EG3, EG4, EG5, EG6, EG7, EG8, EG9, EG10, EG11, EG12, EG13, EG14, EG15, EG16, EG17, EG18, EG19, EG20, EG21, EG22, EG23, EG24, EG25, EG26, EG27, EG28, EG29, ECs1, ECs2, ECa1, ECa2, ECa3, ECa4, ECa5, ECa6, ECa7, ECa8

#### Estrategias Específicas

Agricultura:

Asentamientos humanos:

Conservación: ECon1, ECon2, ECon3, ECon4, ECon5, ECon6, ECon7, ECon8, ECon9, ECon10, ECon11, ECon12, ECon13

Forestal: EFor1, EFor2

Industria:

Infraestructura y servicios: EInf1, EInf2, EInf3, EInf4

Minería:

Pecuario:

Turismo: ETu2, ETu3

### CRITERIOS DE REGULACIÓN ECOLÓGICA

#### Criterios Generales

CG1, CG2, CG3, CG4, CG5, CG6, CG7, CG8, CG9, CG10, CG11, CG12, CG13, CG14, CG15, CG16, CG17, CG18, CG19, CG20, CG21, CG22, CG23, CG24, CG25, CG26, CG27, CG28, CG29, CG30, CG31, CG32, CG33, CG34, CG35, CG36, CG37, CG38, CG39, CG40, CG41, CG42, CG43 a CG51

#### Criterios Específicos

AT3, AT4, AT5, AT10, AT11, AT12, AT13, AT14, AT15, AT17

**Agricultura de Temporal:**

**Agricultura de Riego:**

AHr14, AHr15, AHr17, AHr22, AHr23, AHr25, AHr26, AHr28, AHr31

**Asentamiento rural:**

**Asentamiento urbano:**

Con2, Con3, Con8, Con9, Con10, Con12, Con15, Con16, Con17, Con18, Con21, Con22

**Conservación:**

Tue1, Tue2, Tue7, Tue14, Tue15, Tue25, Tue26, Tue33, Tue34, Tue37, Tue40, Tue41, Tue45, Tue46, Tue47

**Ecoturismo:**

**Forestal:** For3, For5, For8, For9, For12, For16, For17, For21, For25

**Industria:**

**Infraestructura y servicios:**

**Minería:**

**Pecuario:** Pe11, Pe15, Pe16, Pe17

**Turismo convencional:**

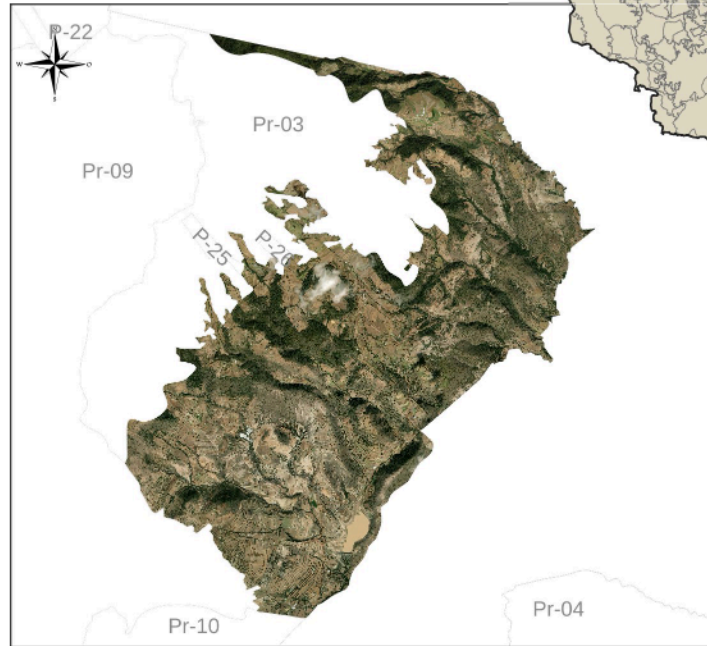
## Programa de Ordenamiento Ecológico Regional Participativo de la Subcuenca del Alto Atoyac, Puebla-Tlaxcala

### UGA: R-04

**NOMBRE UGA:** Ojo de Agua



DESCRIPCIÓN DE LA UGA		
Superficie UGA (Ha)	% Subcuenca	Población (hab)
4185.3	0.01	1724
Municipios Puebla	Municipios Tlaxcala	
0	2	
Coberturas	Hectáreas	%
Agricultura de temporal	1201	28.7
Agricultura de riego	900.8	21.52
Asentamiento humano	24.8	0.59
Bosque de Encino	0	0
Bosque de Oyamel	0	0
Bosque de Pino	1996.3	47.7
Bosque de Pino-Encino	0	0
Bosque de Tascaté	0	0
Pastizal	25.7	0.61
Cuerpo de agua	36.8	0.88
Otros	0	0



Superficie objetivo de conservación (C) y restauración (R) de la UGA	
Vegetación primaria (C)	Vegetación secundaria (R)
50%	50%

**Política Ambiental:** Restauración

LINEAMIENTO AMBIENTAL																							
L1	L2	L3	L4	L5	L6	L7	L8	L9	L10	L11												L21	L22

Superficie de la UGA vinculada al lineamiento ecológico																								
	100%		100%	95%	100%	100%	100%	100%	100%	100%													100%	30%

Plazo de cumplimiento del lineamiento ecológico (años)																								
5	15	5	5	5	10	5	5	5	5	5													15	10

Lineamientos por uso de suelo																							
Agricultura de Temporal: L2, L4, L11												Forestal: L1											
Agricultura de Riego: L21, L22, L25												Industria: L10, L11											
Asentamiento rural: L4, L8, L10												Infraestructura y servicios: L6											
Asentamiento urbano: L7, L9, L10, L11												Minería: L5											
Conservación: L2												Pecuario: L3, L4, L11											
Ecoturismo: L21												Turismo convencional: L11											

USOS DEL SUELO		
Compatibles	Condicionados	Incompatibles
Agricultura de riego, Agricultura de temporal, Conservación, Ecoturismo, Forestal, Pecuario		Asentamiento rural, Asentamiento urbano, Industria, Infraestructura y equipamiento, Minería, Turismo convencional

## Programa de Ordenamiento Ecológico Regional Participativo de la Subcuenca del Alto Atoyac, Puebla-Tlaxcala

### ESTRATEGIAS ECOLÓGICAS

#### Estrategias Generales

EG1, EG2, EG3, EG4, EG5, EG6, EG7, EG8, EG9, EG10, EG11, EG12, EG13, EG14, EG15, EG16, EG17, EG18, EG19, EG20, EG21, EG22, EG23, EG24, EG25, EG26, EG27, EG28, EG29, ECs1, ECs2, ECa1, ECa2, ECa3, ECa4, ECa5, ECa6, ECa7, ECa8

#### Estrategias Específicas

**Agricultura:** EAq1, EAq2, EAq3, EAq7

**Asentamientos humanos:** EAh2, EAh4, EAh6, EAh7, EAh8, EAh9

**Conservación:** ECon1, ECon2, ECon3, ECon4, ECon5, ECon6, ECon7, ECon8, ECon9, ECon10, ECon11, ECon12, ECon13

**Forestal:** EFor1, EFor2

**Industria:**

**Infraestructura y servicios:**

**Minería:**

**Pecuario:** EPe1, EPe2

**Turismo:** ETu2, ETu3

### CRITERIOS DE REGULACIÓN ECOLÓGICA

#### Criterios Generales

CG1, CG2, CG3, CG4, CG5, CG6, CG7, CG8, CG9, CG10, CG11, CG12, CG13, CG14, CG15, CG16, CG17, CG18, CG19, CG20, CG21, CG22, CG23, CG24, CG25, CG26, CG27, CG28, CG29, CG30, CG31, CG32, CG33, CG34, CG35, CG36, CG37, CG38, CG39, CG40, CG41, CG42, CG43 a CG51

#### Criterios Específicos

AT1, AT2, AT3, AT4, AT5, AT6, AT7, AT8, AT9, AT10, AT11, AT12, AT13, AT14, AT15, AT17, AT18, AT19

**Agricultura de Temporal:**

AR3, AR4, AR8, AR13, AR14, AR15, AR16, AR17, AR18, AR20, AR21, AR22

**Agricultura de Riego:**

**Asentamiento rural:** AHR1, AHR2, AHR3, AHR5, AHR6, AHR7, AHR8, AHR9, AHR10, AHR11, AHR12, AHR13, AHR14, AHR15, AHR16, AHR17, AHR18, AHR19, AHR20, AHR21, AHR22, AHR23, AHR24, AHR25, AHR26, AHR27, AHR28, AHR29, AHR30, AHR31, AHR32, AHR33, AHR34, AHR35, AHR36, AHR37

**Asentamiento urbano:** AHu01, AHu02, AHu03, AHu04, AHu05, AHu06, AHu07, AHu08, AHu09, AHu10, AHu11, AHu12, AHu13, AHu14, AHu15, AHu16, AHu17, AHu18, AHu19, AHu20, AHu21, AHu23, AHu24, AHu25, AHu26, AHu27, AHu28, AHu29, AHu30, AHu31

Con2, Con3, Con8, Con9, Con10, Con11, Con12, Con13, Con15, Con17, Con18, Con22

**Conservación:**

Tue1, Tue2, Tue7, Tue14, Tue15, Tue25, Tue26, Tue33, Tue34, Tue37, Tue40, Tue41, Tue45, Tue46, Tue47

**Ecoturismo:**

**Forestal:** For1, For2, For4, For6, For7, For9, For10, For11, For13, For17, For18, For19, For20, For22, For23, For24, For26

**Industria:** Ind1, Ind2, Ind3, Ind5, Ind6, Ind7, Ind8, Ind9, Ind10, Ind11, Ind12, Ind13, Ind14, Ind15, Ind16, Ind17, Ind18, Ind19, Ind20, Ind21, Ind22, Ind24, Ind25, Ind26, Ind27, Ind28, Ind29

**Infraestructura y servicios:** Inf1, Inf2, Inf3, Inf4, Inf5, Inf6, Inf7, Inf8, Inf9, Inf10, Inf11, Inf12, Inf13, Inf14, Inf15, Inf16, Inf17, Inf18, Inf19, Inf21, Inf22, Inf23, Inf24, Inf25, Inf26, Inf27, Inf28, Inf29, Inf30, Inf31, Inf32, Inf33

**Minería:** Min1, Min2, Min4, Min7, Min9, Min10,

**Pecuario:** Pe1, Pe2, Pe3, Pe4, Pe5, Pe6, Pe7, Pe8, Pe9, Pe10, Pe11, Pe12, Pe13, Pe14, Pe15, Pe16, Pe17

**Turismo convencional:** Tuc01, Tuc02, Tuc03, Tuc06, Tuc07, Tuc08, Tuc09, Tuc10, Tuc11, Tuc13, Tuc17, Tuc18, Tuc19, Tuc20, Tuc21, Tuc22, Tuc23, Tuc24





## Programa de Ordenamiento Ecológico Regional Participativo de la Subcuenca del Alto Atoyac, Puebla-Tlaxcala

### ESTRATEGIAS ECOLÓGICAS

#### Estrategias Generales

EG1, EG2, EG3, EG4, EG5, EG6, EG7, EG8, EG9, EG10, EG11, EG12, EG13, EG14, EG15, EG16, EG17, EG18, EG19, EG20, EG21, EG22, EG23, EG24, EG25, EG26, EG27, EG28, EG29, ECs1, ECs2, ECa1, ECa2, ECa3, ECa4, ECa5, ECa6, ECa7, ECa8

#### Estrategias Específicas

Agricultura: EAq1, EAq2, EAq3, EAq7

Asentamientos humanos: EAh2, EAh4, EAh6, EAh7, EAh8, EAh9

Conservación: ECon1, ECon2, ECon3, ECon4, ECon5, ECon6, ECon7, ECon8, ECon9, ECon10, ECon11, ECon12, ECon13

Forestal: EFor1, EFor2

Industria:

Infraestructura y servicios: EInf2, EInf3, EInf4

Minería:

Pecuario: EPe1, EPe2

Turismo: ETu2, ETu3

### CRITERIOS DE REGULACIÓN ECOLÓGICA

#### Criterios Generales

CG1, CG2, CG3, CG4, CG5, CG6, CG7, CG8, CG9, CG10, CG11, CG12, CG13, CG14, CG15, CG16, CG17, CG18, CG19, CG20, CG21, CG22, CG23, CG24, CG25, CG26, CG27, CG28, CG29, CG30, CG31, CG32, CG33, CG34, CG35, CG36, CG37, CG38, CG39, CG40, CG41, CG42, CG43 a CG51

#### Criterios Específicos

AT3, AT4, AT5, AT10, AT11, AT12, AT13, AT14, AT15, AT17

**Agricultura de Temporal:**

**Agricultura de Riego:**

AHR14, AHR15, AHR17, AHR22, AHR23, AHR25, AHR26, AHR28, AHR31

**Asentamiento rural:**

AHu12, AHu13, AHu15, AHu20, AHu21, AHu23, AHu24

**Asentamiento urbano:**

Con2, Con3, Con8, Con9, Con10, Con12, Con15, Con16, Con17, Con18, Con21, Con22

**Conservación:**

Tue1, Tue2, Tue7, Tue14, Tue15, Tue25, Tue26, Tue33, Tue34, Tue37, Tue40, Tue41, Tue45, Tue46, Tue47

**Ecoturismo:**

**Forestal:** For3, For5, For8, For9, For12, For16, For17, For21, For25

**Industria:**

Inf1, Inf2, Inf3, Inf4, Inf5, Inf6, Inf7, Inf8, Inf9, Inf10, Inf11, Inf12, Inf13, Inf14, Inf16, Inf17, Inf18, Inf19, Inf21,

**Infraestructura y servicios:** Inf22, Inf23, Inf24, Inf25, Inf26, Inf27, Inf28, Inf29, Inf30, Inf31, Inf32, Inf33

**Minería:**

**Pecuario:** Pe11, Pe15, Pe16, Pe17

**Turismo convencional:**